

МУНИЦИПАЛЬНЫЕ ВЕДОМОСТИ



Общественно-политический бюллетень
Думы и администрации муниципального округа Ревда

24 октября 2025 г. № 42 (1155)

АДМИНИСТРАЦИЯ МУНИЦИПАЛЬНОГО ОКРУГА РЕВДА ПОСТАНОВЛЕНИЕ

от 17.10.2025 г.

№ 2629

Об утверждении управляющих организаций для управления многоквартирными домами, расположенными на территории муниципального округа Ревда, в отношении которых собственниками помещений в многоквартирном доме не выбран способ управления таким домом или выбранный способ управления не реализован, не определена управляющая организация

Руководствуясь статьей 161 Жилищного кодекса Российской Федерации, Постановлением Правительства Российской Федерации от 21.12.2018 № 1616 «Об утверждении Правил определения управляющей организации для управления многоквартирным домом, в отношении которого собственниками помещений в многоквартирном доме не выбран способ управления таким домом или выбранный способ управления не реализован, не определена управляющая организация» администрации муниципального округа Ревда

ПОСТАНОВЛЯЕТ:

1. Утвердить управляющие организации для управления многоквартирными домами, расположенными на территории муниципального округа Ревда, в отношении которых собственниками помещений в

многоквартирном доме не выбран способ управления таким домом или выбранный способ управления не реализован, не определена управляющая организация (прилагается).

2. Опубликовать настоящее постановление в общественно-политическом бюллетене Думы и администрации муниципального округа Ревда «Муниципальные ведомости» и на официальном сайте администрации муниципального округа Ревда.

3. Контроль за исполнением настоящего постановления возложить на первого заместителя Главы муниципального округа Ревда О.Н. Ключкова.

Т.А. Клепикова,
Глава муниципального округа Ревда

Приложение
к постановлению администрации
муниципального округа Ревда
от 17.10.2025 г. № 2629

ПЕРЕЧЕНЬ МНОГОКВАРТИРНЫХ ДОМОВ НА ТЕРРИТОРИИ МУНИЦИПАЛЬНОГО ОКРУГА РЕВДА, ГДЕ ПОДЛЕЖИТ НАЗНАЧЕНИЮ ВРЕМЕННАЯ УПРАВЛЯЮЩАЯ ОРГАНИЗАЦИЯ

№ п/п	Адрес МКД	Управляющая организация	Примечание
1	ул. Энгельса, д. 54	ООО «УЮТ»	
2	ул. Садовая, д. 3	ООО «УЮТ»	
3	ул. Клубная, д. 40	ООО «УЮТ»	
4	ул. Цветников, д. 20	ООО «УЮТ»	
5	ул. Азина, д. 60	ООО «Антекс»	
6	ул. Кирзавод, д. 6	ООО «Кирзавод»	
7	ул. Советских Космонавтов, д. 1	ООО «РЭП»	

АДМИНИСТРАЦИЯ МУНИЦИПАЛЬНОГО ОКРУГА РЕВДА ПОСТАНОВЛЕНИЕ

от 22.10.2025 г.

№ 2650

О внесении изменения в постановление администрации городского округа Ревда от 22.12.2014 № 3851 «Об утверждении схемы размещения рекламных конструкций на территории городского округа Ревда»

В соответствии с Федеральным законом от 13 марта 2006 года № 38-ФЗ «О рекламе», Федеральным законом от 06 октября 2003 года № 131-ФЗ «Об общих принципах организации местного самоуправления в Российской Федерации», постановлением Правительства Свердловской области от 18.09.2013 № 1137-ПП «Об утверждении Порядка предварительного согласования схем размещения рекламных конструкций и вносимых в них изменений на территории Свердловской области», письмом Министерства по управлению государственным имуществом Свердловской области от 13.10.2025 № 17-01-22/32075, в целях оптимизации рекламного и информационного пространства на территории, администрация муниципального округа Ревда

ПОСТАНОВЛЯЕТ:

1. Внести в постановление администрации городского округа Ревда от 22.12.2014 № 3851 «Об утверждении схемы размещения рекламных конструкций на территории городского округа Ревда» следующее изменение:

приложения к постановлению «Схема размещения рекламных

конструкций на территории городского округа Ревда» и «Перечень рекламных конструкций на территории городского округа Ревда» читать в новой редакции (прилагается).

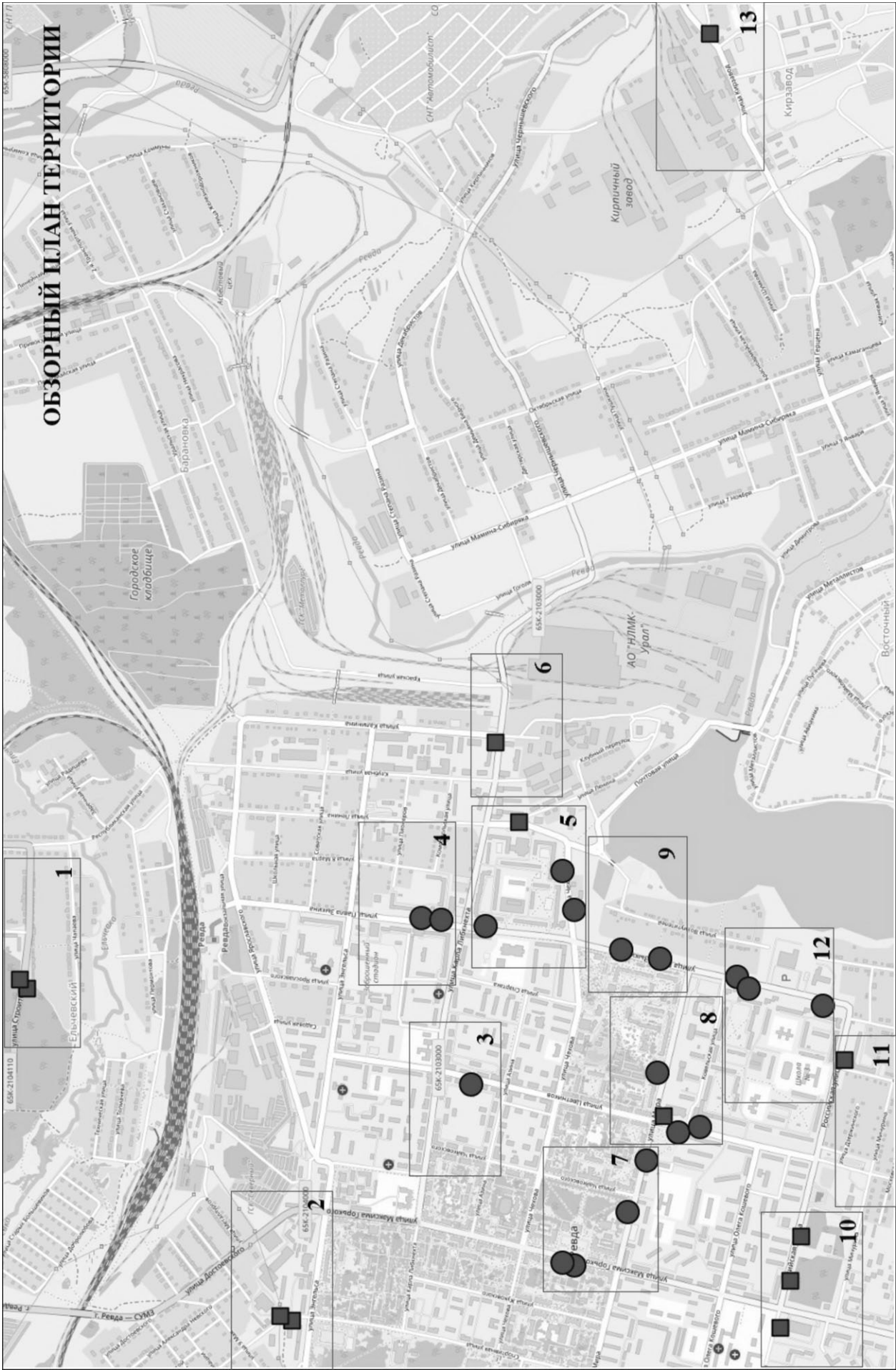
2. Признать утратившим силу постановление администрации городского округа Ревда от 28.01.2021 № 92 «О внесении изменений в постановление администрации городского округа Ревда от 22.12.2014 г. № 3851 «Об утверждении схемы размещения рекламных конструкций на территории городского округа Ревда».

3. Опубликовать настоящее постановление в общественно-политическом бюллетене Думы и администрации муниципального округа Ревда «Муниципальные ведомости» и разместить на официальном сайте администрации муниципального округа Ревда.

4. Контроль за исполнением настоящего постановления возложить на заместителя Главы муниципального округа Ревда Ю.В. Анциферову.

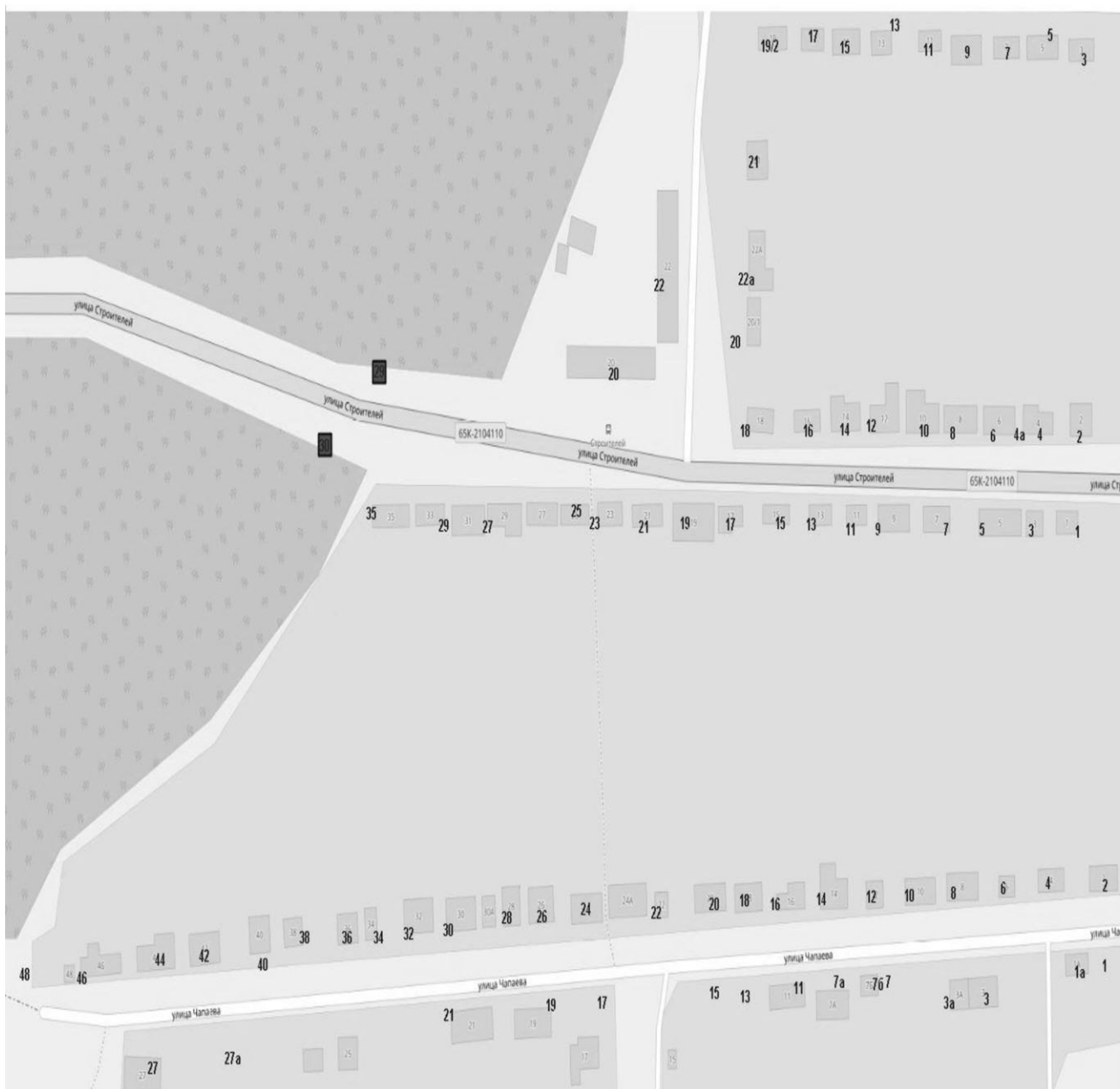
О.Н. Ключков,
первый заместитель Главы
муниципального округа Ревда

ОБЗОРНЫЙ ПЛАН ТЕРРИТОРИИ



Условные обозначения:
● Резервные конструкции (стан. Бор)
■ Резервные конструкции (стан. Бор)

Масштаб 1:1500



Масштаб 1:1500



Масштаб 1:1500



Масштаб 1:1500



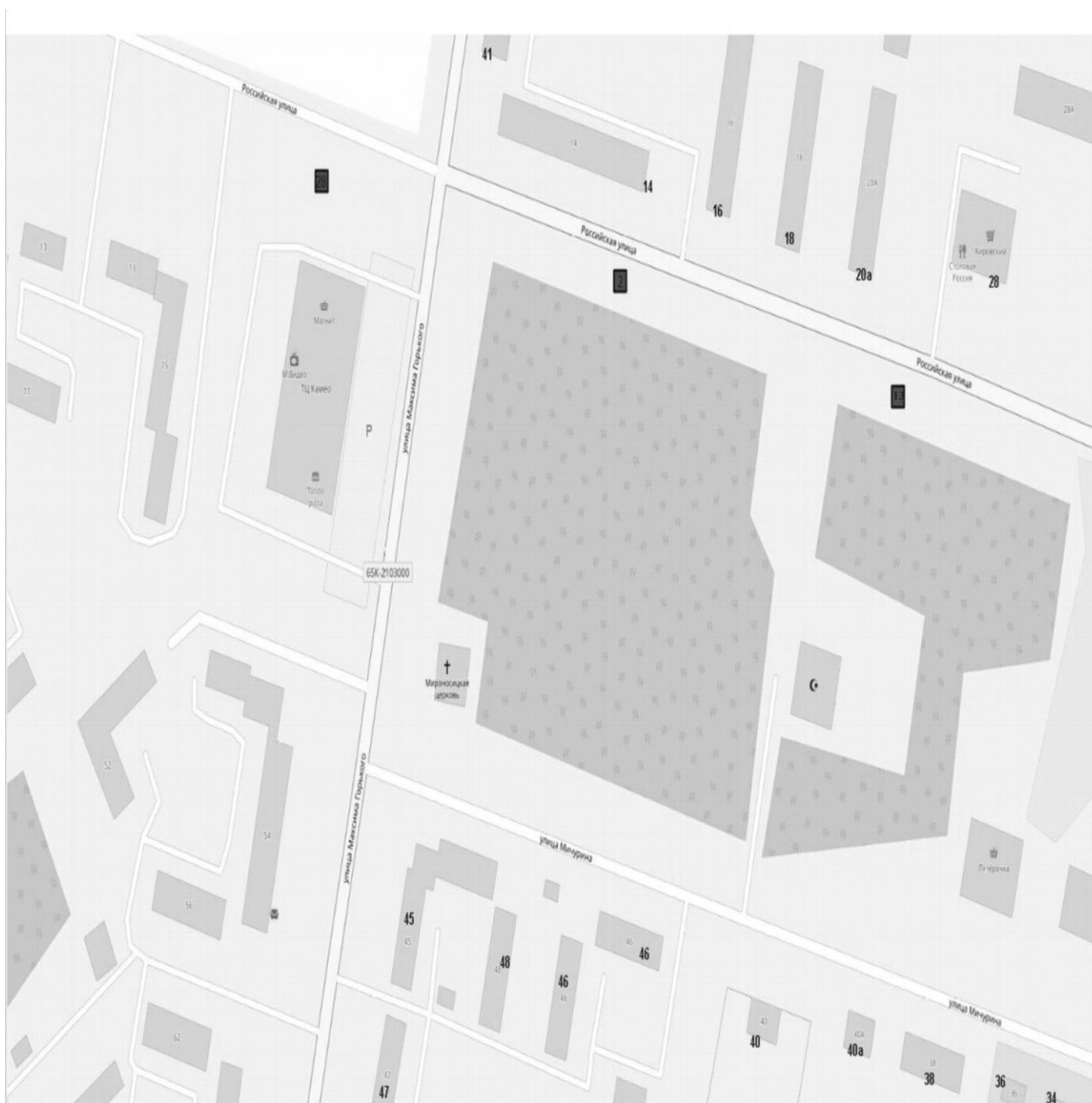
Масштаб 1:1500



Масштаб 1:1500



Масштаб 1:1500



Масштаб 1:1500





Масштаб 1:1500



Масштаб 1:1500



Масштаб 1:1500



Перечень рекламных конструкций, подлежащих включению в схему размещения рекламных конструкций на территории муниципального округа Ревда									
№	Лист карты	Адрес	Вид Рекламной конструкции	Ширина, м	Высота, м	Количество сторон	S информационного поля (кв.м.)	Ориентир места	
								координата X	координата Y
1	8	ул. Мира, 31	сити-борд	3,7	2,7	2	19,98	386370,04	1492043,04
2	10	ул. Российская, напротив д. 14	щит	6	3	2	36	385903,55	1491314,69
3	12	ул. Павла Зыкина, напротив д. 34	сити-борд	3,7	2,7	2	19,98	386090,13	1492382,04
4	4	ул. Павла Зыкина, 11	сити-борд	3,7	2,7	2	19,98	387198,49	1492588,80
5	6	ул. Карла Либкнехта, 2	щит	6	3	2	36	386940,70	1493205,59
6	4	ул. Павла Зыкина, 13	сити-борд	3,7	2,7	2	19,98	387130,58	1492582,16
7	11	ул. Российская, напротив д. 35	щит	6	3	2	36	385713,32	1492090,58
8	5	ул. Ленина, напротив д. 34	щит	6	3	2	36	386857,04	1492924,51
9	5	ул. Павла Зыкина, 15	сити-борд	3,7	2,7	2	19,98	386973,15	1492560,56
10	7	ул. Мира, напротив д. 34	сити-борд	3,7	2,7	2	19,98	386407,93	1491734,73
11	12	ул. Павла Зыкина, 34	сити-борд	3,7	2,7	2	19,98	386049,43	1492340,60
12	5	ул. Чехова, напротив д. 43	сити-борд	3,7	2,7	2	19,98	386663,48	1492340,60
13	10	ул. Российская, напротив д. 18	щит	6	3	2	36	385883,43	1491397,57
14	7	ул. Мира, напротив д. 26	сити-борд	3,7	2,7	1	9,99	386476,16	1491554,56
15	8	ул. Цветников, 39	светодиодный экран	6,145	4,096	1	25,17	386347,00	1491892,90
16	8	ул. Цветников, напротив д. 39	сити-борд	3,7	2,7	1	9,99	386296,18	1491833,40
17	2	ул. Энгельса, 61	щит	6	3	2	36	387653,54	1491174,69
18	9	ул. Павла Зыкина, напротив д. 30	сити-борд	3,7	2,7	2	19,98	386361,50	1492444,36
19	5	ул. Чехова, напротив д. 49	сити-борд	3,7	2,7	2	19,98	386704,41	1492444,36
20	13	ул. Новокирпичная, 13	щит	6	3	2	36	386186,71	1495696,27
21	8	ул. Цветников, напротив д. 48	сити-борд	3,7	2,7	1	9,99	386220,63	1491853,90
22	7	ул. Максима Горького, 30 – справа	сити-борд	3,7	2,7	1	9,99	386662,51	1491366,36
23	7	ул. Максима Горького, 30 – слева	сити-борд	3,7	2,7	1	9,99	386703,04	1491376,36
24	3	ул. Цветники, 14	сити-борд	3,7	2,7	1	9,99	387023,59	1492004,40
25	12	ул. Павла Зыкина, напротив д. 46	сити-борд	3,7	2,7	2	19,98	385789,48	1492280,58
26	2	ул. Энгельса, 57	щит	6	3	1	18	387696,61	1491190,71
27	9	ул. Павла Зыкина, напротив д. 28	сити-борд	3,7	2,7	2	19,98	386497,17	1492478,16
28	10	ул. Российская, 15	щит	6	3	2	36	385936,47	1491147,95
29	1	ул. Строителей, 22 – справа	щит	6	3	2	36	388611,25	1492370,97
30	1	ул. Строителей, 35	щит	6	3	2	36	388587,55	1492341,24
31	14	автомобильная дорога «Ревда - с. Мариинск - п. Краснояр» 9 км + 900м (слева)	щит	6	3	2	36	380098,36	1490492,33

**АДМИНИСТРАЦИЯ МУНИЦИПАЛЬНОГО ОКРУГА РЕВДА
ПОСТАНОВЛЕНИЕ**

от 22.10.2025 г.

№ 2671

О внесении изменений в постановление администрации городского округа Ревда от 30.05.2017 г. № 1479

Во исполнение Закона Свердловской области от 19 ноября 2008 года № 105-ОЗ «О наделении органов местного самоуправления муниципальных образований, расположенных на территории Свердловской области, государственным полномочием Свердловской области по предоставлению отдельным категориям граждан компенсаций расходов на оплату жилого помещения и коммунальных услуг», Закона Свердловской области от 09 октября 2009 года № 79-ОЗ «О наделении органов местного самоуправления муниципальных образований, расположенных на территории Свердловской области, государственным полномочием Российской Федерации по предоставлению мер социальной поддержки по оплате жилого помещения и коммунальных услуг», администрация муниципального округа Ревда

ПОСТАНОВЛЯЕТ:

1. Внести в постановление администрации городского округа Ревда от 30.05.2017 г. № 1479 «Об утверждении положения об организации работы по предоставлению отдельным категориям граждан компенсаций расходов на оплату жилого помещения и коммунальных услуг на территории городского округа Ревда» следующие изменения:

1.1 В наименовании постановления, а также по всему тексту постановления и приложения к нему слова «городской округ» заменить словами «муниципальный округ» в соответствующем падеже;

1.2. В пункте 3 постановления слова «(Н.А. Блинов)» исключить;

1.3. В пунктах 3 и 4 постановления слова «Управление гражданской защиты городского округа Ревда» заменить словами «Управление гражданской защиты»;

1.4. В пункте 6 части 2, 3 приложения к постановлению слова «Управление гражданской защиты городского округа Ревда» заменить словами «Управление гражданской защиты»;

1.5. В пункте 19 части 3 приложения к постановлению слова «в единой государственной информационной системе социального обеспечения» заменить словами «в государственной информационной системе «Единая централизованная цифровая платформа в социальной сфере».

2. Опубликовать настоящее постановление в общественно-политическом бюллетене Думы и администрации муниципального округа Ревда «Муниципальные ведомости» и разместить на официальном сайте администрации муниципального округа Ревда.

3. Контроль за исполнением настоящего постановления оставляю за собой.

О.Н. Ключков,
первый заместитель Главы
муниципального округа Ревда

ИНФОРМАЦИОННОЕ СООБЩЕНИЕ

ПРОТОКОЛ

заседания комиссии о признании заявителей участниками торгов в форме электронного аукциона на право заключения договора аренды на станок токарный 16 F20 № 3459, год изготовления 1984, находящийся в собственности муниципального округа Ревда г. Ревда Свердловской области «17» октября 2025 года

Постоянно действующая аукционная комиссия по проведению торгов на право заключения договора аренды муниципального имущества (далее - комиссия) провела заседание 17.10.2025 г. в 09 часов 00 минут (время местное) по адресу: Свердловская область, г. Ревда, ул. Цветников, 57.

Заседание комиссии проводилось, в следующем составе:

Председатель комиссии – Ю.В. Анциферова, заместитель Главы муниципального округа Ревда.

Члены комиссии:

- Е.Ф. Пискунова, начальник управления по муниципальной собственности администрации муниципального округа Ревда;
- С.Л. Шмелева, начальник управления стратегического планирования, экономики и потребительского рынка администрации муниципального округа Ревда;
- К.П. Муралева, начальник юридического отдела администрации муниципального округа Ревда;
- Л.Н. Обухова, главный специалист управления по муниципальной собственности администрации муниципального округа Ревда.

Извещение о проведении аукциона было опубликовано на официальном сайте Российской Федерации для размещения информации о проведении торгов (<http://torgi.gov.ru>) под номером 22000027930000000385, сайте муниципального округа Ревда: [http://](http://admrevda.ru/)

admrevda.ru/, автоматизированной системе торгов «Сбербанк-АСТ» (<https://utp.sberbank-ast.ru>) под номером SBR012-2509230058.1.

Предмет аукциона:

право на заключение договора аренды на муниципальное имущество, в виде станка токарного 16 F20 № 3459, год изготовления 1984, находящегося в собственности муниципального округа Ревда.

Форма проведения торгов: аукцион с открытой формой подачи предложения о цене имущества в электронной форме на универсальной торговой платформе АО «Сбербанк - АСТ» utp.sberbank-ast.ru.

По результатам рассмотрения поступивших заявок комиссией установлено, что:

по состоянию на 12 часов 00 минут (время местное) 15.10.2025 г. для участия в аукционе на право заключения договора аренды на станок токарный 16 F20 № 3459, год изготовления 1984, находящийся в собственности муниципального округа Ревда не поступило ни одной заявки.

Учитывая вышеизложенное, комиссия

РЕШИЛА

1. В связи с тем, что на электронный аукцион на право заключения договора аренды на вышеуказанное имущество, назначенный на 21.10.2025 г., не поступило ни одной заявки, аукционы считать несостоявшимися.

Голосовали «за» - единогласно.

Настоящий протокол зачитан в 09 часов 05 минут (время местное) 17.10.2025 г. вслух.

Е.Ф. Пискунова,
начальник управления
по муниципальной собственности
администрации муниципального округа Ревда

ИНФОРМАЦИОННОЕ СООБЩЕНИЕ

о признании информационных сообщений не действующими

В связи поступлением заявлений иных граждан о намерении участвовать в аукционе, извещение о приеме заявлений на предлагаемые для предоставления в собственность земельные участки от 19.08.2025

года, 25.08.2025 года, 25.09.2025 года, 01.10.2025 года, 06.10.2025 года является недействующим с 24.10.2025 года.

Ю.С. Фомина,
начальник управления по землепользованию

ИЗВЕЩЕНИЕ

ИЗВЕЩЕНИЕ О СОГЛАСОВАНИИ МЕСТОПОЛОЖЕНИЯ ГРАНИЦЫ
ЗЕМЕЛЬНОГО УЧАСТКА

Кадастровым инженером Ушановой Светланой Леонидовной, ГБУ «Областной Центр недвижимости», № квалификационного аттестата – 66-13-610. Почтовый адрес: 623286 Свердловская обл., г. Ревда, ул. Цветников, 20 (БТИ)
Адрес электронной почты ushanova@uralbti.ru. Телефон 8(34397)3-28-81

в отношении земельного участка, расположенного по адресу: Свердловская обл., г. Ревда, с. Мариинск, ул. Гоголя, д. 14 с кадастровым номером 66:21:1501002:89, выполняются кадастровые работы по уточнению местоположения границ и площади земельного участка. Заказчиком кадастровых работ является Мингалева Татьяна Александровна, адрес: Свердловская область, г. Ревда, ул. Грибоедова, 18, тел. 8-912-647-60-01.

Собрание заинтересованных лиц по поводу согласования местоположения границы состоится «27» ноября 2025 г. в 09 часов 00 минут по адресу: Свердловская обл., г. Ревда, ул. Цветников, 20 (БТИ).

С проектом межевого плана земельного участка можно ознакомиться по адресу: Свердловская обл., г. Ревда, ул. Цветников, 20 (БТИ).

Обоснованные возражения в письменной форме после ознакомления с проектом межевого плана и требования о проведении согласования местоположения границ земельных участков на местности необходимо направлять в срок до «27» ноября 2025 г. по адресу: Свердловская обл., г. Ревда, ул. Цветников, 20 (БТИ).

Смежные земельные участки, с правообладателями которых требуется согласовать местоположение границы: 66:21:1501002:276, Свердловская обл., г. Ревда, с. Мариинск, ул. Гоголя, д. 18.

При проведении согласования местоположения границ при себе необходимо иметь документ, удостоверяющий личность, а также документы о правах на земельный участок (часть 12 статьи 39, часть 2 статьи 40 Федерального закона от 24 июля 2007 г. N 221-ФЗ "О кадастровой деятельности").

ИНФОРМАЦИОННОЕ СООБЩЕНИЕ

В соответствии с пунктами 3-8 статьи 39.42 Земельного кодекса Российской Федерации от 25 октября 2001 года № 136-ФЗ администрация муниципального округа Ревда информирует правообладателей земельных участков о возможном установлении публичного сервитута.

1. В адрес администрации муниципального округа Ревда 22.10.2025 г. (вх. № 8/2025) обратилось ПАО «Россети Урала» с ходатайством об установлении публичного сервитута площадью 366 кв. м. в отношении земельного участка, в целях размещения объекта инженерного сооружения «Строительство отпайки от ВЛ-0,4кВ Динабург (ТП-7565) (Электроснабжение малоэтажной жилой застройки Жеребцова А.А., находящейся по адресу: Свердловская обл., г. Ревда (к.н. 66:21:1301002:550)) (0,12 км, т.у - 1)». сроком на 49 лет.

Согласно представленной схеме границы публичного сервитута расположены на территории: части земельного участка с кадастровым номером 66:21:1301002:559 (площадь 366 кв.м.), сведения о которых содержатся в Едином государственном реестре недвижимости.

2. В адрес администрации муниципального округа Ревда 22.10.2025 г. (вх. № 7/2025) обратилось ПАО «Россети Урала» с ходатайством об установлении публичного сервитута площадью 16 кв. м. в отношении земельного участка, в целях размещения объекта электросетевого хозяйства «Строительство отпайки от ВЛ-0,4кВ Хрустальная (9328) (Электроснабжение малоэтажной жилой застройки Добродеева А.И., находящейся по адресу: Свердловская обл, г. Ревда, с. Кунгурка, юго-восточная часть, участок № 81) (0,05 км, т.у – 1)», сроком на 49 лет.

Согласно представленной схеме границы публичного сервитута

расположены на территории: части земельного участка с кадастровым номером 66:21:1701002:1173 (площадь 16 кв.м.), сведения о котором содержится в Едином государственном реестре недвижимости.

3. В адрес администрации муниципального округа Ревда 26.09.2025 г. (вх. № 5/2025) обратилось ПАО «Россети Урала» с ходатайством об установлении публичного сервитута площадью 1743 кв. м. в отношении земельных участков, в целях размещения объекта электросетевого хозяйства «Реконструкция ВЛ-0,4 кВ ф. 2 от ТП-301, входящей в ЭСК ПС Капралово, с заменой неизолированного провода на СИП (для приведения показателей качества электрической энергии в соответствие требованиям ГОСТ 32144-2013 в г. Ревде, ул. Карла Либкнехта) (ВЛ-0,4 кВ – 0,45 км)», сроком на 49 лет.

Согласно представленной схеме границы публичного сервитута расположены на территории: части земельного участка с кадастровым номером 66:21:0101045:28 (площадь 68 кв.м.), части земельного участка с кадастровым номером 66:21:0101045:5 (площадь 36 кв.м.), части земельного участка с кадастровым номером 66:21:0101045:29 (площадь 126 кв.м.), части земельного участка с кадастровым номером 66:21:0101045:17 (площадь 112 кв.м.), части земельного участка с кадастровым номером 66:21:0101045:16 (площадь 281 кв.м.), части земельного участка с кадастровым номером 66:21:0101046:16 (площадь 141 кв.м.), части земельного участка с кадастровым номером 66:21:0101046:15 (площадь 282 кв.м.), части земельного участка с кадастровым номером 66:21:0101046:1 (площадь 35 кв.м.), части земельного участка с кадастровым номером 66:21:0101046:1734 (пло-

щадью 71 кв.м.), части земельного участка с кадастровым номером 66:21:0101045:49 (площадью 1 кв.м.), части земельного участка с кадастровым номером 66:21:0000000:238 (площадью 11 кв.м.), части кадастрового квартала 66:21:0101045 (площадью 120 кв.м.), части кадастрового квартала 66:21:0101046 (площадью 459 кв.м.), сведения о котором содержится в Едином государственном реестре недвижимости.

4. В адрес администрации муниципального округа Ревда 08.10.2025 г. (вх. № 6/2025) обратился ПАО «Россети Урала» с ходатайством об установлении публичного сервитута площадью 529 кв. м. в отношении земельных участков, в целях размещения объекта электросетевого хозяйства «Строительство отпайки от ВЛ-0,4кВ фид.1 (ТП-7616) (Электро-снабжение малоэтажной жилой застройки Захарова С.М., находящейся по адресу: Свердловская обл., г. Ревда, юго-восточнее, СОТ «Надежда», уч. № 117) (0,06 км, т.у - 1)», сроком на 49 лет.

Согласно представленной схеме границы публичного сервитута расположены на территории: части земельного участка с кадастровым номером 66:21:1301006:96 (площадью 1 кв.м.), части земельного участка с кадастровым номером 66:21:0000000:11749 (площадью 6 кв.м.), части земельного участка с кадастровым номером 66:21:1301006:12 (площадью 2 кв.м.), части земельного участка с кадастровым номером 66:21:1301006:45 (площадью 3 кв.м.), части земельного участка с кадастровым номером 66:21:1301006:47 (площадью 26 кв.м.), части земельного участка с кадастровым номером 66:21:1301006:49 (площадью 32 кв.м.), части земельного участка с кадастровым номером 66:21:1301006:51 (площадью 17 кв.м.), части земельного участка с кадастровым номером 66:21:1301006:13 (площадью 4 кв.м.), части земельного участка с кадастровым номером 66:21:0000000:183 (входящий 66:21:1301006:13) (площадью 32 кв.м.), части земельного участка с кадастровым номером 66:21:1301006:2 (площадью 397 кв.м.), части кадастрового квартала 66:21:0101077 (площадью 9 кв.м.), сведения о котором содержится в Едином государственном реестре недвижимости.

Ознакомиться со схемой расположения границ публичного сервитута, а также ходатайством об установлении публичного сервитута возможно, в управлении по землепользованию администрации муниципального округа Ревда по адресу: 623286, Свердловская область, г. Ревда, ул. Цветников, д. 57, 2-ой этаж, каб. № 24, в понедельник и среду с 13.00 до 16.00 часов, предварительно записаться по тел. 8 (34397) 5-38-80.

Правообладатели земельных участков, в отношении которых испрашивается публичный сервитут, если их права не зарегистрированы в ЕГРН, в течение пятнадцати дней со дня опубликования настоящего сообщения, подают в орган, уполномоченный на установление публичного сервитута (администрация муниципального округа Ревда), заявления об учете их прав (обременений прав) на земельные участки с приложением копий документов, подтверждающих эти права (обременения прав). В таких заявлениях указывается способ связи с правообладателями земельных участков, в том числе их почтовый адрес и (или) адрес электронной почты. Правообладатели земельных участков, подавшие такие заявления по истечении указанного срока, несут риски невозможности обеспечения их прав в связи с отсутствием информации о таких лицах и их правах на земельные участки. Такие лица имеют право требовать от обладателя публичного сервитута плату за публичный сервитут не более чем за три года, предшествующие дню направления ими заявления об учете их прав (обременений прав). Обладатель публичного сервитута в срок не более чем два месяца со дня поступления указанного заявления направляет правообладателю земельного участка проект соглашения об осуществлении публичного сервитута и вносит плату за публичный сервитут в соответствии со статьей 39.46 Земельного Кодекса Российской Федерации.

Ю.С. Фомина,
начальник управления по землепользованию