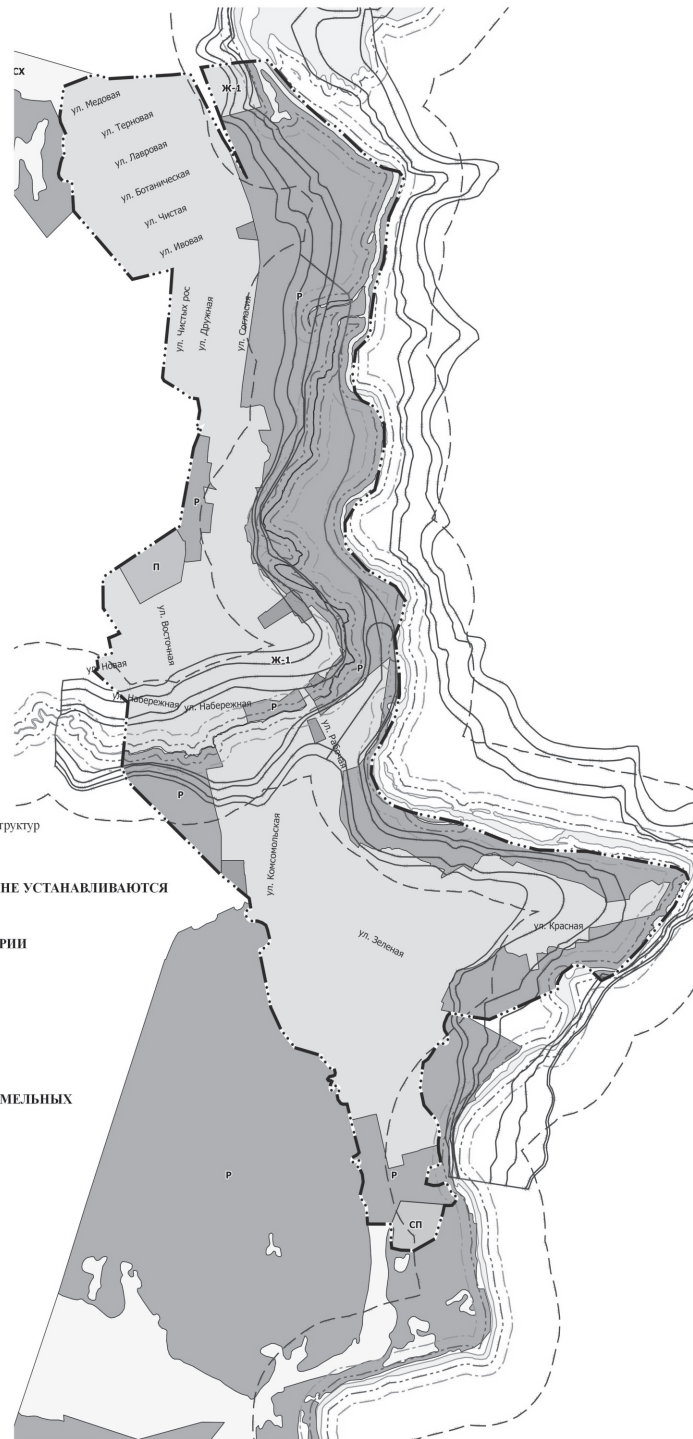


ПРАВИЛА ЗЕМЛЕПОЛЬЗОВАНИЯ И ЗАСТРОЙКИ ГОРОДСКОГО ОКРУГА РЕВДА
СВЕРДЛОВСКОЙ ОБЛАСТИ.
КАРТА ГРАДОСТРОИТЕЛЬНОГО ЗОНИРОВАНИЯ.
ЛИСТ 4. ПОСЁЛОК КРАСНОЯР. МАСШТАБ 1:10000.



УСЛОВНЫЕ ОБОЗНАЧЕНИЯ

АДМИНИСТРАТИВНЫЕ ГРАНИЦЫ

Граница населенного пункта

ТЕРРИТОРИАЛЬНЫЕ ЗОНЫ

- Ж-1 - Жилая зона индивидуальной застройки
- ОЖ - Общественно-жилая зона
- Р - Зона природных территорий
- П - Зона производственная, инженерной и транспортной инфраструктур
- СП - Зона специального назначения

ЗЕМЛИ, ДЛЯ КОТОРЫХ ГРАДОСТРОИТЕЛЬНЫЕ РЕГЛАМЕНТЫ НЕ УСТАНОВЛИВАЮТСЯ

ЗППВ - Земли, покрытые поверхностными водами

ЗОНЫ С ОСОБЫМИ УСЛОВИЯМИ ИСПОЛЬЗОВАНИЯ ТЕРРИТОРИИ

- Прибрежные защитные полосы
- Водоохранные зоны
- Зона затопления
- Зона подтопления

ЗОНЫ ДЕЙСТВИЯ ИНЫХ ОГРАНИЧЕНИЙ ИСПОЛЬЗОВАНИЯ ЗЕМЕЛЬНЫХ УЧАСТКОВ И ОБЪЕКТОВ КАПИТАЛЬНОГО СТРОИТЕЛЬСТВА

Береговые полосы

						Городской округ Ревда			
Изм.	Кол.уч.	Лист	Число	Подп.	Дата				
Разработал	Варгогурица				03.24	Правила землепользования и застройки. Карта градостроительного зонирования	Стадия	Лист	Листов
Проверил	Федосов				03.24		ПЗЗ	4	13
И. контр.	Шарип				03.24	Посёлок Краснояр. Масштаб 1:10000	ООО "КОПИС"		
Ген. дир.	Рячков				03.24				

ПРАВИЛА ЗЕМЛЕПОЛЬЗОВАНИЯ И ЗАСТРОЙКИ ГОРОДСКОГО ОКРУГА РЕВДА
СВЕРДЛОВСКОЙ ОБЛАСТИ.
КАРТА ГРАДОСТРОИТЕЛЬНОГО ЗОНИРОВАНИЯ.
ЛИСТ 5. СЕЛО МАРИИНСК. МАСШТАБ 1:10000.



УСЛОВНЫЕ ОБОЗНАЧЕНИЯ

АДМИНИСТРАТИВНЫЕ ГРАНИЦЫ

Граница населенного пункта

ТЕРРИТОРИАЛЬНЫЕ ЗОНЫ

- Ж-1 - Жилая зона индивидуальной застройки
- ОЖ - Общественно-жилая зона
- Р - Зона природных территорий
- П - Зона производственная, инженерной и транспортной инфраструктур
- СП - Зона специального назначения

ЗЕМЛИ, ДЛЯ КОТОРЫХ ГРАДОСТРОИТЕЛЬНЫЕ РЕГЛАМЕНТЫ НЕ УСТАНАВЛИВАЮТСЯ

ЗППВ - Земли, покрытые поверхностными водами

ЗОНЫ С ОСОБЫМИ УСЛОВИЯМИ ИСПОЛЬЗОВАНИЯ ТЕРРИТОРИИ

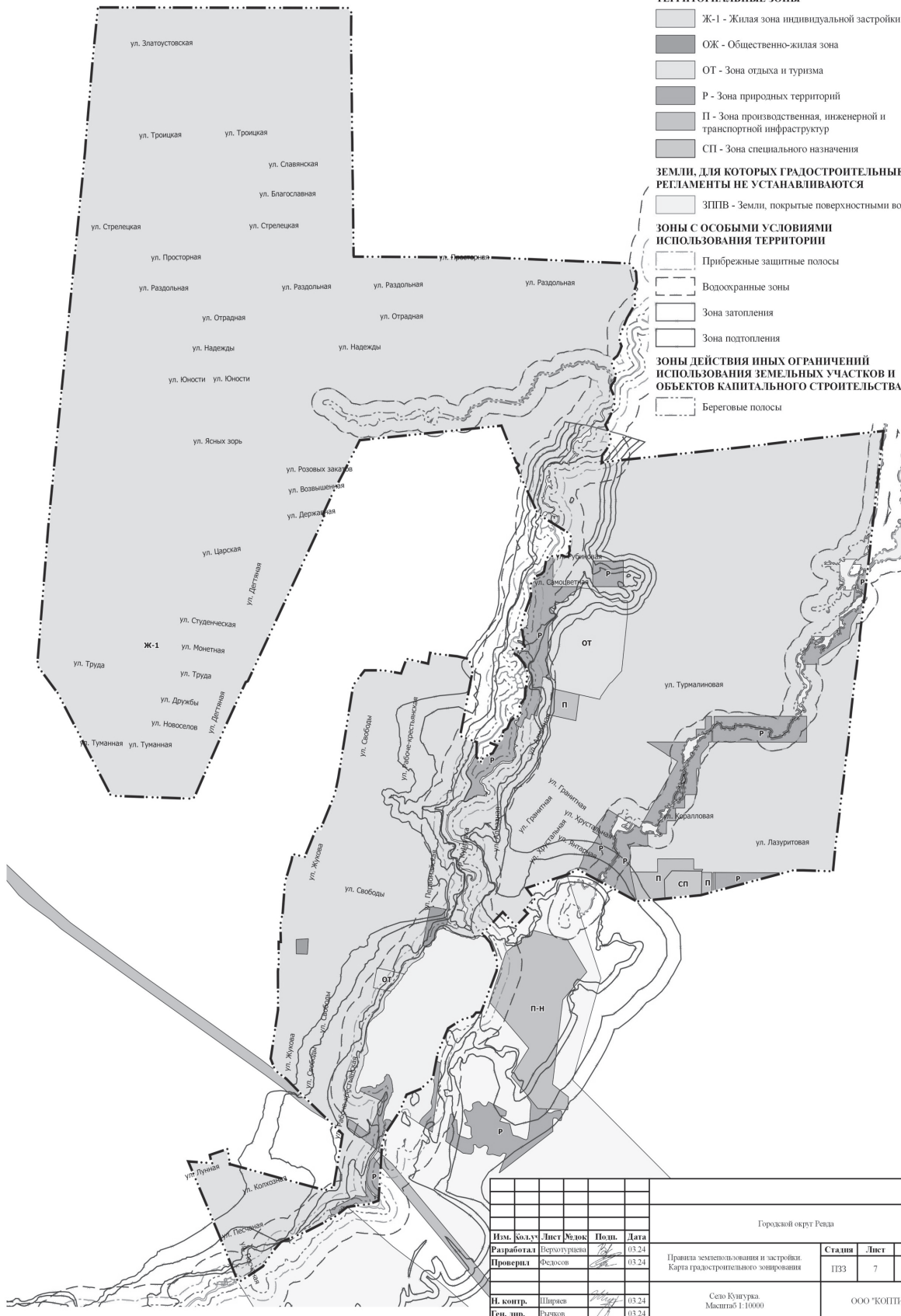
- Прибрежные защитные полосы
- Водоохранные зоны
- Зона затопления
- Зона подтопления

ЗОНЫ ДЕЙСТВИЯ ИНЫХ ОГРАНИЧЕНИЙ ИСПОЛЬЗОВАНИЯ ЗЕМЕЛЬНЫХ УЧАСТКОВ И ОБЪЕКТОВ КАПИТАЛЬНОГО СТРОИТЕЛЬСТВА

Береговые полосы

						Городской округ Ревда			
Изм.	Кол.ч.	Лист	Деток	Подп.	Дата	Правила землепользования и застройки. Карта градостроительного зонирования	Стадия	Лист	Листов
Разраб.	Верхогурова	2/1			03.24		ПЗЗ	5	13
Проверил	Федосов				03.24				
Н. контр.	Ширяев				03.24	Село Мариинск. Масштаб 1:10000	ООО "КОПИС"		
Ген. дир.	Рычков				03.24				

ПРАВИЛА ЗЕМЛЕПОЛЬЗОВАНИЯ И ЗАСТРОЙКИ ГОРОДСКОГО ОКРУГА РЕВДА
СВЕРДЛОВСКОЙ ОБЛАСТИ.
КАРТА ГРАДОСТРОИТЕЛЬНОГО ЗОНИРОВАНИЯ.
ЛИСТ 7. СЕЛО КУНГУРКА. МАСШТАБ 1:10000.



УСЛОВНЫЕ ОБОЗНАЧЕНИЯ

АДМИНИСТРАТИВНЫЕ ГРАНИЦЫ

Граница населенного пункта

ТЕРРИТОРИАЛЬНЫЕ ЗОНЫ

Ж-1 - Жилая зона индивидуальной застройки

ОЖ - Общественно-жилая зона

ОТ - Зона отдыха и туризма

Р - Зона природных территорий

П - Зона производственная, инженерной и транспортной инфраструктур

СП - Зона специального назначения

ЗЕМЛИ, ДЛЯ КОТОРЫХ ГРАДОСТРОИТЕЛЬНЫЕ РЕГЛАМЕНТЫ НЕ УСТАНОВЛИВАЮТСЯ

ЗПТВ - Земли, покрытые поверхностными водами

ЗОНЫ С ОСОБЫМИ УСЛОВИЯМИ ИСПОЛЬЗОВАНИЯ ТЕРРИТОРИИ

Прибрежные защитные полосы

Водоохранные зоны

Зона затопления

Зона подтопления

ЗОНЫ ДЕЙСТВИЯ ИНЫХ ОГРАНИЧЕНИЙ ИСПОЛЬЗОВАНИЯ ЗЕМЕЛЬНЫХ УЧАСТКОВ И ОБЪЕКТОВ КАПИТАЛЬНОГО СТРОИТЕЛЬСТВА

Береговые полосы

Изм.	Код.ч.	Лист	Масш.	Полн.	Дата
Разработал		Возрогурина			03.24
Проверил		Ведков			03.24
И. контр.		Шарев			03.24
Ген. дир.		Рычков			03.24

Городской округ Ревда			
Правила землепользования и застройки. Карта градостроительного зонирования	Стадия	Лист	Листов
	ПЗЗ	7	13
Село Кунгурка. Масштаб 1:10000	ООО "КОПТИС"		

**ПРАВИЛА ЗЕМЛЕПОЛЬЗОВАНИЯ И ЗАСТРОЙКИ ГОРОДСКОГО ОКРУГА РЕВДА.
КАРТА ГРАДОСТРОИТЕЛЬНОГО ЗОНИРОВАНИЯ.
ЛИСТ 9. ПОСЁЛОК ЛЕДЯНКА. МАСШТАБ 1:10000.**

УСЛОВНЫЕ ОБОЗНАЧЕНИЯ

АДМИНИСТРАТИВНЫЕ ГРАНИЦЫ

Граница населенного пункта

ТЕРРИТОРИАЛЬНЫЕ ЗОНЫ

Ж-1 - Жилая зона индивидуальной застройки

ОЖ - Общественно-жилая зона

Р - Зона приречных территорий

П - Зона производственная, инженерной и транспортной инфраструктур

ЗЕМЛИ, ДЛЯ КОТОРЫХ ГРАДОСТРОИТЕЛЬНЫЕ РЕГЛАМЕНТЫ НЕ УСТАНОВЛИВАЮТСЯ

ЗППВ - Земли, покрытые поверхностными водами

ЗОНЫ С ОСОБЫМИ УСЛОВИЯМИ ИСПОЛЬЗОВАНИЯ ТЕРРИТОРИИ

Прибрежные защитные полосы

Водоохранная зона

Зона затопления

Зона подтопления

ЗОНЫ ДЕЙСТВИЯ ИНЫХ ОГРАНИЧЕНИЙ ИСПОЛЬЗОВАНИЯ ЗЕМЕЛЬНЫХ УЧАСТКОВ И ОБЪЕКТОВ КАПИТАЛЬНОГО СТРОИТЕЛЬСТВА

Береговые полосы



Имя, Фамилия, Инициалы	Подпись	Дата	Городской округ Ревда		
Рязанов Александрович	[Подпись]	03.24	Страница	Лист	Листов
Протокол № 1/2019	[Подпись]	03.24	1123	9	13
И.о. зам. главы администрации	[Подпись]	03.24	ООО «КОПИС»		
И.о. зам. главы администрации	[Подпись]	03.24	Масштаб 1:10000		

ПРАВИЛА ЗЕМЛЕПОЛЬЗОВАНИЯ И ЗАСТРОЙКИ ГОРОДСКОГО ОКРУГА РЕВДА СВЕРДЛОВСКОЙ ОБЛАСТИ.
КАРТА ГРАДОСТРОИТЕЛЬНОГО ЗОНИРОВАНИЯ.
ЛИСТ 11. ТЕРРИТОРИЯ ЗА ПРЕДЕЛАМИ ГРАНИЦ НАСЕЛЕННЫХ ПУНКТОВ. МАСШТАБ 1:25000.



Лист 10		Лист 11		Лист 12	
Лист 10		Лист 11		Лист 12	
Лист 10		Лист 11		Лист 12	
№ п/п	№ документа	№ п/п	№ документа	№ п/п	№ документа
1	1	1	1	1	1
2	2	2	2	2	2
3	3	3	3	3	3
4	4	4	4	4	4
5	5	5	5	5	5
6	6	6	6	6	6
7	7	7	7	7	7
8	8	8	8	8	8
9	9	9	9	9	9
10	10	10	10	10	10
11	11	11	11	11	11
12	12	12	12	12	12
13	13	13	13	13	13
14	14	14	14	14	14
15	15	15	15	15	15
16	16	16	16	16	16
17	17	17	17	17	17
18	18	18	18	18	18
19	19	19	19	19	19
20	20	20	20	20	20
21	21	21	21	21	21
22	22	22	22	22	22
23	23	23	23	23	23
24	24	24	24	24	24
25	25	25	25	25	25
26	26	26	26	26	26
27	27	27	27	27	27
28	28	28	28	28	28
29	29	29	29	29	29
30	30	30	30	30	30
31	31	31	31	31	31
32	32	32	32	32	32
33	33	33	33	33	33
34	34	34	34	34	34
35	35	35	35	35	35
36	36	36	36	36	36
37	37	37	37	37	37
38	38	38	38	38	38
39	39	39	39	39	39
40	40	40	40	40	40
41	41	41	41	41	41
42	42	42	42	42	42
43	43	43	43	43	43
44	44	44	44	44	44
45	45	45	45	45	45
46	46	46	46	46	46
47	47	47	47	47	47
48	48	48	48	48	48
49	49	49	49	49	49
50	50	50	50	50	50
51	51	51	51	51	51
52	52	52	52	52	52
53	53	53	53	53	53
54	54	54	54	54	54
55	55	55	55	55	55
56	56	56	56	56	56
57	57	57	57	57	57
58	58	58	58	58	58
59	59	59	59	59	59
60	60	60	60	60	60
61	61	61	61	61	61
62	62	62	62	62	62
63	63	63	63	63	63
64	64	64	64	64	64
65	65	65	65	65	65
66	66	66	66	66	66
67	67	67	67	67	67
68	68	68	68	68	68
69	69	69	69	69	69
70	70	70	70	70	70
71	71	71	71	71	71
72	72	72	72	72	72
73	73	73	73	73	73
74	74	74	74	74	74
75	75	75	75	75	75
76	76	76	76	76	76
77	77	77	77	77	77
78	78	78	78	78	78
79	79	79	79	79	79
80	80	80	80	80	80
81	81	81	81	81	81
82	82	82	82	82	82
83	83	83	83	83	83
84	84	84	84	84	84
85	85	85	85	85	85
86	86	86	86	86	86
87	87	87	87	87	87
88	88	88	88	88	88
89	89	89	89	89	89
90	90	90	90	90	90
91	91	91	91	91	91
92	92	92	92	92	92
93	93	93	93	93	93
94	94	94	94	94	94
95	95	95	95	95	95
96	96	96	96	96	96
97	97	97	97	97	97
98	98	98	98	98	98
99	99	99	99	99	99
100	100	100	100	100	100

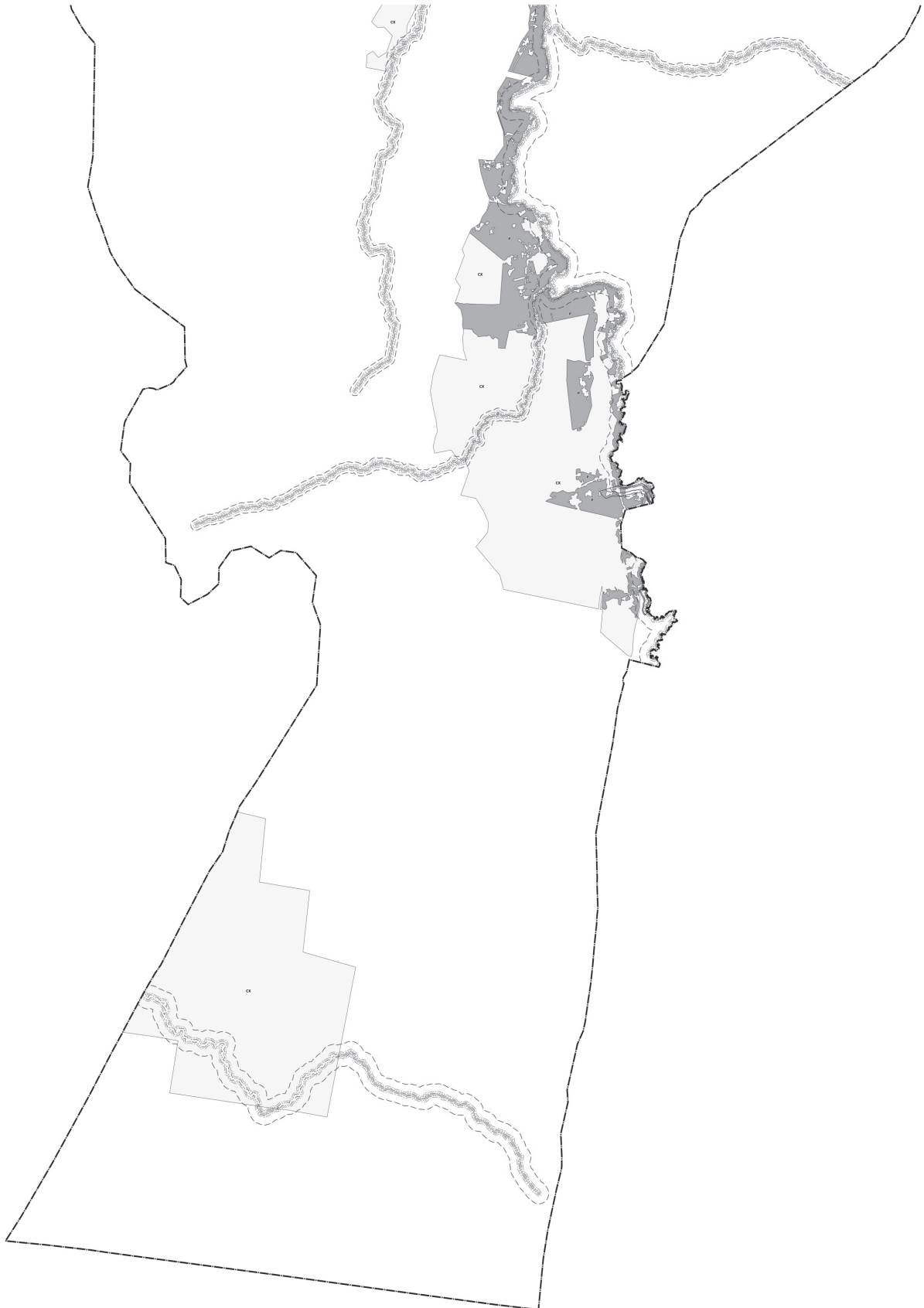
Лист 10

ПРАВИЛА ЗЕМЛЕПОЛЬЗОВАНИЯ И ЗАСТРОЙКИ ГОРОДСКОГО ОКРУГА РЕВДА СВЕРДЛОВСКОЙ ОБЛАСТИ.
КАРТА ГРАДОСТРОИТЕЛЬНОГО ЗОНИРОВАНИЯ.
ЛИСТ 12. ТЕРРИТОРИЯ ЗА ПРЕДЕЛАМИ ГРАНИЦ НАСЕЛЁННЫХ ПУНКТОВ. МАСШТАБ 1:25000.



Лист 12		Лист 13		Лист 14	
№ п/п	№ документа	Дата	Содержание	№ документа	Дата
1	1	2010	Исходные данные	1	2010
2	2	2010	Проектная документация	2	2010
3	3	2010	Исполнительная документация	3	2010
4	4	2010	Акты обследования	4	2010
5	5	2010	Акты обследования	5	2010
6	6	2010	Акты обследования	6	2010
7	7	2010	Акты обследования	7	2010
8	8	2010	Акты обследования	8	2010
9	9	2010	Акты обследования	9	2010
10	10	2010	Акты обследования	10	2010
11	11	2010	Акты обследования	11	2010
12	12	2010	Акты обследования	12	2010
13	13	2010	Акты обследования	13	2010
14	14	2010	Акты обследования	14	2010
15	15	2010	Акты обследования	15	2010
16	16	2010	Акты обследования	16	2010
17	17	2010	Акты обследования	17	2010
18	18	2010	Акты обследования	18	2010
19	19	2010	Акты обследования	19	2010
20	20	2010	Акты обследования	20	2010
21	21	2010	Акты обследования	21	2010
22	22	2010	Акты обследования	22	2010
23	23	2010	Акты обследования	23	2010
24	24	2010	Акты обследования	24	2010
25	25	2010	Акты обследования	25	2010
26	26	2010	Акты обследования	26	2010
27	27	2010	Акты обследования	27	2010
28	28	2010	Акты обследования	28	2010
29	29	2010	Акты обследования	29	2010
30	30	2010	Акты обследования	30	2010
31	31	2010	Акты обследования	31	2010
32	32	2010	Акты обследования	32	2010
33	33	2010	Акты обследования	33	2010
34	34	2010	Акты обследования	34	2010
35	35	2010	Акты обследования	35	2010
36	36	2010	Акты обследования	36	2010
37	37	2010	Акты обследования	37	2010
38	38	2010	Акты обследования	38	2010
39	39	2010	Акты обследования	39	2010
40	40	2010	Акты обследования	40	2010
41	41	2010	Акты обследования	41	2010
42	42	2010	Акты обследования	42	2010
43	43	2010	Акты обследования	43	2010
44	44	2010	Акты обследования	44	2010
45	45	2010	Акты обследования	45	2010
46	46	2010	Акты обследования	46	2010
47	47	2010	Акты обследования	47	2010
48	48	2010	Акты обследования	48	2010
49	49	2010	Акты обследования	49	2010
50	50	2010	Акты обследования	50	2010
51	51	2010	Акты обследования	51	2010
52	52	2010	Акты обследования	52	2010
53	53	2010	Акты обследования	53	2010
54	54	2010	Акты обследования	54	2010
55	55	2010	Акты обследования	55	2010
56	56	2010	Акты обследования	56	2010
57	57	2010	Акты обследования	57	2010
58	58	2010	Акты обследования	58	2010
59	59	2010	Акты обследования	59	2010
60	60	2010	Акты обследования	60	2010
61	61	2010	Акты обследования	61	2010
62	62	2010	Акты обследования	62	2010
63	63	2010	Акты обследования	63	2010
64	64	2010	Акты обследования	64	2010
65	65	2010	Акты обследования	65	2010
66	66	2010	Акты обследования	66	2010
67	67	2010	Акты обследования	67	2010
68	68	2010	Акты обследования	68	2010
69	69	2010	Акты обследования	69	2010
70	70	2010	Акты обследования	70	2010
71	71	2010	Акты обследования	71	2010
72	72	2010	Акты обследования	72	2010
73	73	2010	Акты обследования	73	2010
74	74	2010	Акты обследования	74	2010
75	75	2010	Акты обследования	75	2010
76	76	2010	Акты обследования	76	2010
77	77	2010	Акты обследования	77	2010
78	78	2010	Акты обследования	78	2010
79	79	2010	Акты обследования	79	2010
80	80	2010	Акты обследования	80	2010
81	81	2010	Акты обследования	81	2010
82	82	2010	Акты обследования	82	2010
83	83	2010	Акты обследования	83	2010
84	84	2010	Акты обследования	84	2010
85	85	2010	Акты обследования	85	2010
86	86	2010	Акты обследования	86	2010
87	87	2010	Акты обследования	87	2010
88	88	2010	Акты обследования	88	2010
89	89	2010	Акты обследования	89	2010
90	90	2010	Акты обследования	90	2010
91	91	2010	Акты обследования	91	2010
92	92	2010	Акты обследования	92	2010
93	93	2010	Акты обследования	93	2010
94	94	2010	Акты обследования	94	2010
95	95	2010	Акты обследования	95	2010
96	96	2010	Акты обследования	96	2010
97	97	2010	Акты обследования	97	2010
98	98	2010	Акты обследования	98	2010
99	99	2010	Акты обследования	99	2010
100	100	2010	Акты обследования	100	2010

ПРАВИЛА ЗЕМЛЕПОЛЬЗОВАНИЯ И ЗАСТРОЙКИ ГОРОДСКОГО ОКРУГА РЕВДА СВЕРДЛОВСКОЙ ОБЛАСТИ.
КАРТА ГРАДОСТРОИТЕЛЬНОГО ЗОНИРОВАНИЯ.
ЛИСТ 13. ТЕРРИТОРИЯ ЗА ПРЕДЕЛАМИ ГРАНИЦ НАСЕЛЕННЫХ ПУНКТОВ. МАСШТАБ 1:25000.



Лист 10
Лист 11 Лист 12
Лист 13

Городской округ Ревда										
Имя	Фамилия	Имя Отчество	Пол	Дата	Сфера	Вед.	Листы	Сфера	Вед.	Листы
Ревда	Ревда	Ревда	М	01.12	Правительство Свердловской области	Сфера	13	Сфера	13	13
Министр	Министр	Министр	М	01.12	Министерство строительства и архитектуры Свердловской области	Сфера	13	Сфера	13	13
Г. Министр	Г. Министр	Г. Министр	М	01.12	Городской округ Ревда	Сфера	13	Сфера	13	13
Ген. дир.	Ген. дир.	Ген. дир.	М	01.12	Муниципальное предприятие «Ревда-2000»	Сфера	13	Сфера	13	13

ПРАВИЛА ЗЕМЛЕПОЛЬЗОВАНИЯ И ЗАСТРОЙКИ ГОРОДСКОГО ОКРУГА РЕВДА СВЕРДЛОВСКОЙ ОБЛАСТИ.
КАРТА ГРАНИЦ ЗОН С ОСОБЫМИ УСЛОВИЯМИ ИСПОЛЬЗОВАНИЯ ТЕРРИТОРИЙ.
ЛИСТ 2. ГОРОД РЕВДА. МАСШТАБ 1:10000.



- УСЛОВНЫЕ ОБОЗНАЧЕНИЯ**
- АДМИНИСТРАТИВНЫЕ ГРАНИЦЫ**
- Граница городского округа
 - Граница населенного пункта
- ТЕРРИТОРИАЛЬНЫЕ ЗОНЫ**
- Ж-4 - Жилая зона индивидуальной застройки
 - ОБ - Общественно-деловая зона
 - ОТ - Зона отдыха и туризма
 - Р - Зона прибрежных территорий
 - П - Зона промышленности, инженерной и транспортной инфраструктуры
 - СП - Зона специального назначения
 - ПН - Зона промышленности, инженерной и транспортной инфраструктуры за пределами границ населенных пунктов
 - С - Зона сельскости
- ЗЕМЛИ, ДЛЯ КОТОРЫХ ТРАДИЦИОННЫЕ РЕГЛАМЕНТЫ НЕ УСТАНАВЛИВАЮТСЯ**
- ЗВШ - Земли, покрытые поверхностными водами
- ЗОНЫ С ОСОБЫМИ УСЛОВИЯМИ ИСПОЛЬЗОВАНИЯ ТЕРРИТОРИИ**
- Прибрежные защитные полосы
 - Водоохранная зона
 - Зона затопления
 - Зона лесопользования
 - Санитарно-защитная зона промышленных объектов и производства, объектов транспорта, аэро-, космического назначения, портов, объектов железнодорожного назначения, аэродромов, портов и общественного питания, являющихся источниками воздействия на среду обитания и здоровье человека
 - Зоны с особыми условиями использования территории по данным ЕГРН
- ЗОНЫ ЦЕЛЕВОГО ИЛИ ОГРАНИЧЕННОГО ИСПОЛЬЗОВАНИЯ ЗЕМЕЛЬНЫХ УЧАСТКОВ И ОБЪЕКТОВ КАПИТАЛЬНОГО СТРОИТЕЛЬСТВА**
- Исторические поселения

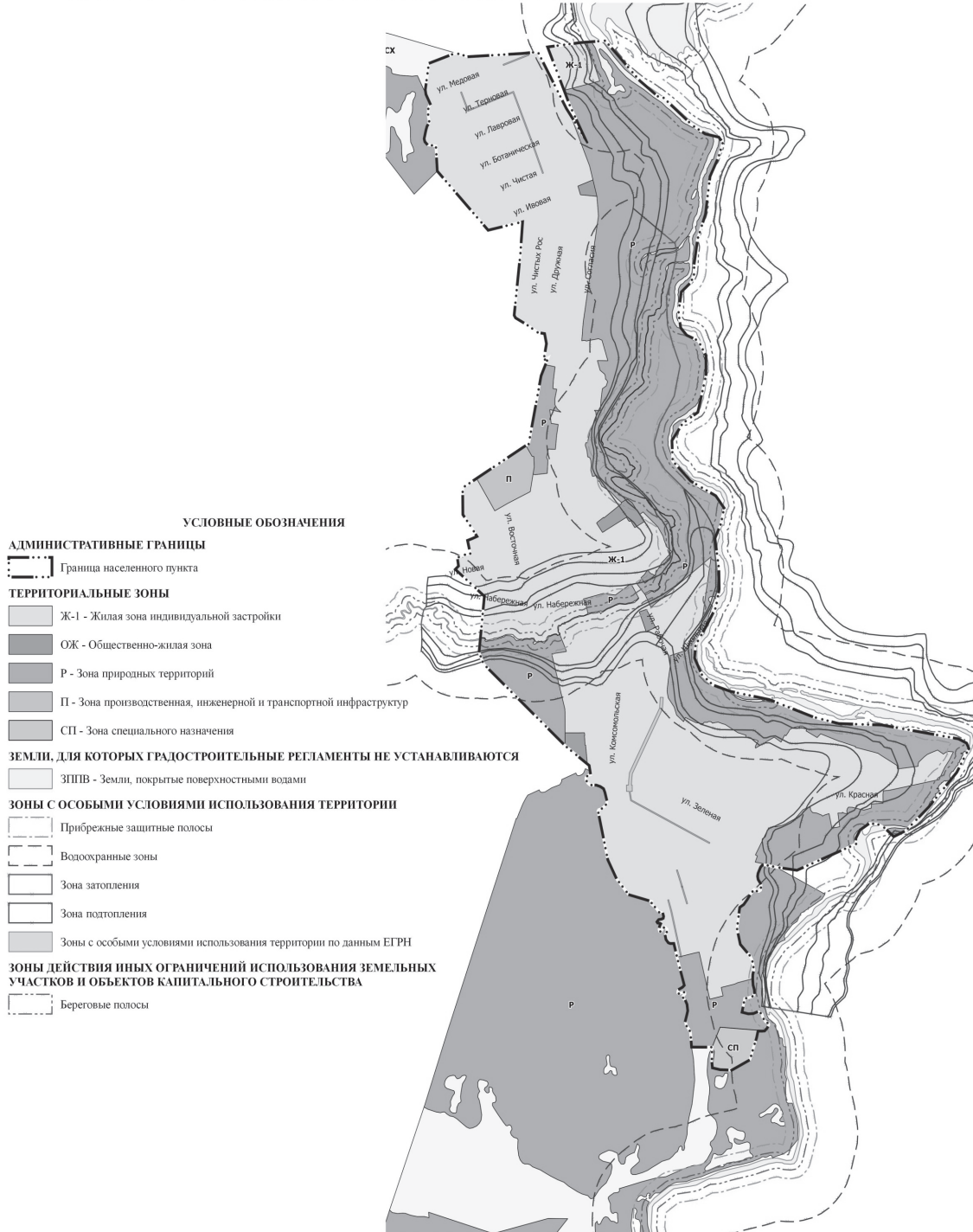
№ п/п	№ документа	Дата	Содержание	Состав	Всего
1	10/001/2014	2014	Описание системы координат и системы отсчета высот, геодезических пунктов и точек опорных сетей	ЕГРН	2
2	10/002/2014	2014	Правила землепользования и застройки городского округа	ЕГРН	13
3	10/003/2014	2014	Правила землепользования и застройки городского округа	ЕГРН	13
4	10/004/2014	2014	Правила землепользования и застройки городского округа	ЕГРН	13

Городской округ Ревда
Итого: 4 документа, 39 листов

ООО "СМТ-ПЛАН"



ПРАВИЛА ЗЕМЛЕПОЛЬЗОВАНИЯ И ЗАСТРОЙКИ ГОРОДСКОГО ОКРУГА РЕВДА
СВЕРДЛОВСКОЙ ОБЛАСТИ.
КАРТА ГРАНИЦ ЗОН С ОСОБЫМИ УСЛОВИЯМИ ИСПОЛЬЗОВАНИЯ
ТЕРРИТОРИЙ.
ЛИСТ 4. ПОСЁЛОК КРАСНОЯР. МАСШТАБ 1:10000.



УСЛОВНЫЕ ОБОЗНАЧЕНИЯ

АДМИНИСТРАТИВНЫЕ ГРАНИЦЫ

Граница населенного пункта

ТЕРРИТОРИАЛЬНЫЕ ЗОНЫ

- Ж-1 - Жилая зона индивидуальной застройки
- ОЖ - Общественно-жилая зона
- Р - Зона природных территорий
- П - Зона производственная, инженерной и транспортной инфраструктур
- СП - Зона специального назначения

ЗЕМЛИ, ДЛЯ КОТОРЫХ ГРАДОСТРОИТЕЛЬНЫЕ РЕГЛАМЕНТЫ НЕ УСТАНОВЛИВАЮТСЯ

ЗППВ - Земли, покрытые поверхностными водами

ЗОНЫ С ОСОБЫМИ УСЛОВИЯМИ ИСПОЛЬЗОВАНИЯ ТЕРРИТОРИИ

- Прибрежные защитные полосы
- Водохранимые зоны
- Зона затопления
- Зона подтопления
- Зоны с особыми условиями использования территории по данным ЕГРН

ЗОНЫ ДЕЙСТВИЯ ИНЫХ ОГРАНИЧЕНИЙ ИСПОЛЬЗОВАНИЯ ЗЕМЕЛЬНЫХ УЧАСТКОВ И ОБЪЕКТОВ КАПИТАЛЬНОГО СТРОИТЕЛЬСТВА

Береговые полосы

						Городской округ Ревда			
Изм.	Кол.ч.	Лист	Делок	Подп.	Дата	Правила землепользования и застройки. Карта границ зон с особыми условиями использования территорий	Статус	Лист	Листов
Разработал	Верхогурьева				03.24		ПЗЗ	4	13
Проверил	Уфедов				03.24				
Н. контр.	Ширяев				03.24	Посёлок Краснояр. Масштаб 1:10000	ООО "КОПИС"		
Ген. дир.	Рычков				03.24				

ПРАВИЛА ЗЕМЛЕПОЛЬЗОВАНИЯ И ЗАСТРОЙКИ ГОРОДСКОГО ОКРУГА РЕВДА
СВЕРДЛОВСКОЙ ОБЛАСТИ.
КАРТА ГРАНИЦ ЗОН С ОСОБЫМИ УСЛОВИЯМИ ИСПОЛЬЗОВАНИЯ
ТЕРРИТОРИЙ.
ЛИСТ 5. СЕЛО МАРИИНСК. МАСШТАБ 1:10000.



УСЛОВНЫЕ ОБОЗНАЧЕНИЯ

АДМИНИСТРАТИВНЫЕ ГРАНИЦЫ

Граница населенного пункта

ТЕРРИТОРИАЛЬНЫЕ ЗОНЫ

- Ж-1 - Жилая зона индивидуальной застройки
- ОЖ - Общественно-жилая зона
- Р - Зона природных территорий
- П - Зона производственная, инженерной и транспортной инфраструктур
- СП - Зона специального назначения

ЗЕМЛИ, ДЛЯ КОТОРЫХ ГРАДОСТРОИТЕЛЬНЫЕ РЕГЛАМЕНТЫ НЕ УСТАНОВЛЮЮТСЯ

ЗППВ - Земли, покрытые поверхностными водами

ЗОНЫ С ОСОБЫМИ УСЛОВИЯМИ ИСПОЛЬЗОВАНИЯ ТЕРРИТОРИИ

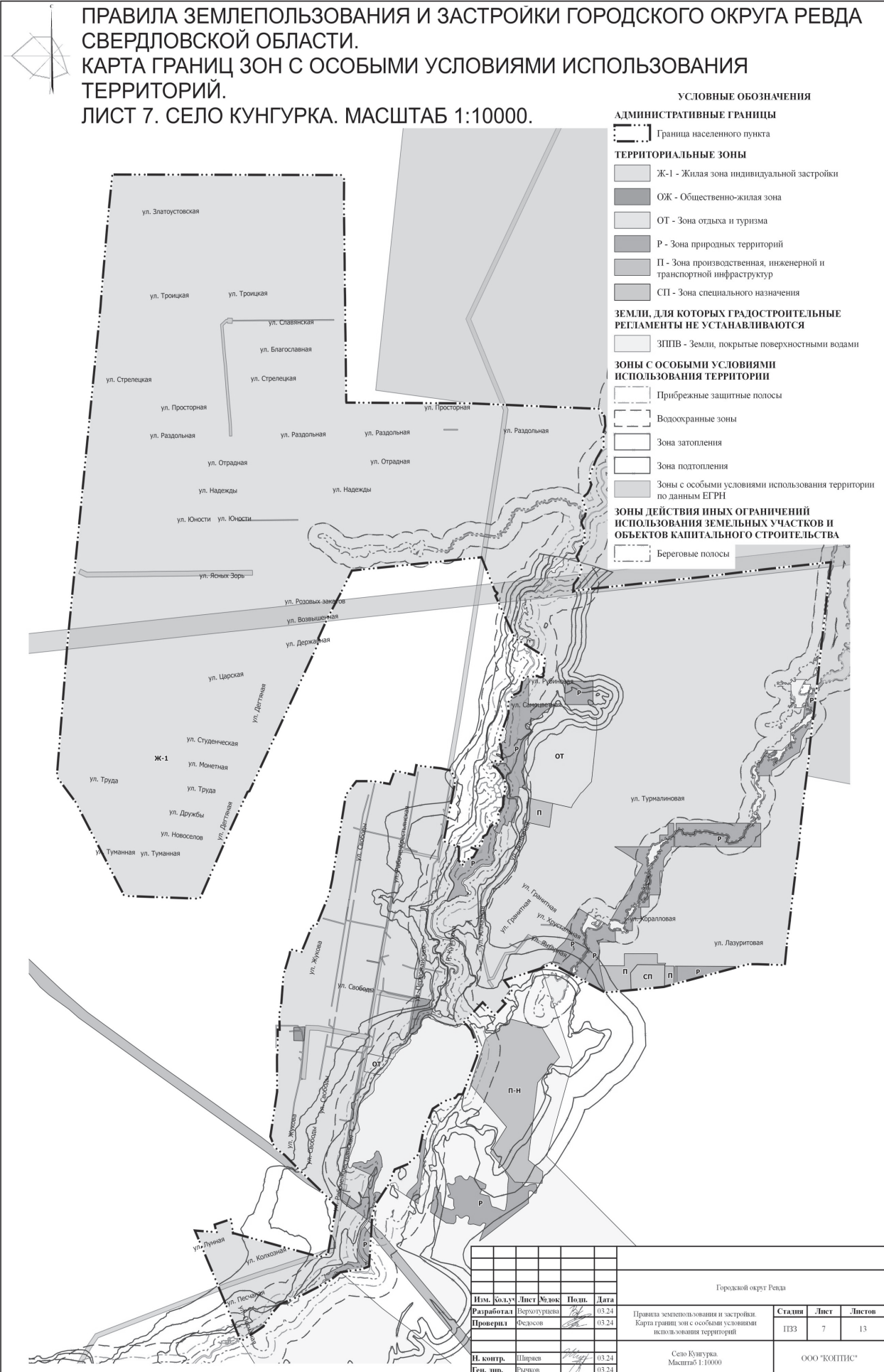
- Прибрежные защитные полосы
- Водоохранные зоны
- Зона затопления
- Зона подтопления
- Зоны с особыми условиями использования территории по данным ЕГРН

ЗОНЫ ДЕЙСТВИЯ ИНЫХ ОГРАНИЧЕНИЙ ИСПОЛЬЗОВАНИЯ ЗЕМЕЛЬНЫХ
УЧАСТКОВ И ОБЪЕКТОВ КАПИТАЛЬНОГО СТРОИТЕЛЬСТВА

Береговые полосы

Изм.	Контр.	Лист	Разр.	Полп.	Дата	Городской округ Ревда			
						Правила землепользования и застройки. Карта границ зон с особыми условиями использования территории	Студия	Лист	Листов
							ПЗЗ	5	13
						Село Мариинск. Масштаб 1:10000	ООО "КОПИС"		

ПРАВИЛА ЗЕМЛЕПОЛЬЗОВАНИЯ И ЗАСТРОЙКИ ГОРОДСКОГО ОКРУГА РЕВДА
СВЕРДЛОВСКОЙ ОБЛАСТИ.
КАРТА ГРАНИЦ ЗОН С ОСОБЫМИ УСЛОВИЯМИ ИСПОЛЬЗОВАНИЯ
ТЕРРИТОРИЙ.
ЛИСТ 7. СЕЛО КУНГУРКА. МАСШТАБ 1:10000.



Изм.	Код. уч.	Лист	Масштаб	Полн.	Дата
Разработал		Возмужурова			03.24
Проверил		Ведсков			03.24
И. контр.		Шаржев			03.24
Ген. дир.		Рычков			03.24

Городской округ Ревда		
Правила землепользования и застройки. Карта границ зон с особыми условиями использования территорий	Стадия ПЗЗ	Лист 7
Село Кунгурка. Масштаб 1:10000	ООО "КОПТИС"	
Листов 13		

**ПРАВИЛА ЗЕМЛЕПОЛЬЗОВАНИЯ И ЗАСТРОЙКИ ГОРОДСКОГО ОКРУГА РЕВДА
СВЕРДЛОВСКОЙ ОБЛАСТИ.
КАРТА ГРАНИЦ ЗОН С ОСОБЫМИ УСЛОВИЯМИ ИСПОЛЬЗОВАНИЯ
ТЕРРИТОРИЙ.**

ЛИСТ 8. ПОСЁЛОК ЕМЕЛИНО. МАСШТАБ 1:10000.

УСЛОВНЫЕ ОБОЗНАЧЕНИЯ

АДМИНИСТРАТИВНЫЕ ГРАНИЦЫ

--- Граница населенного пункта

ТЕРРИТОРИАЛЬНЫЕ ЗОНЫ

□ Ж-1 - Жилая зона индивидуальной застройки

□ ОЖ - Общественно-жилая зона

ЗЕМЛИ, ДЛЯ КОТОРЫХ ГРАДОСТРОИТЕЛЬНЫЕ РЕГЛАМЕНТЫ НЕ УСТАНОВЛИВАЮТСЯ

□ ЗППВ - Земли, покрытые поверхностными водами

ЗОНЫ С ОСОБЫМИ УСЛОВИЯМИ ИСПОЛЬЗОВАНИЯ ТЕРРИТОРИИ

--- Прибрежные защитные полосы

--- Водоохранные зоны

□ Зона затопления

□ Зона подтопления

□ Зоны с особыми условиями использования территории по данным ЕГРН

ЗОНЫ ДЕЙСТВИЯ ИНЫХ ОГРАНИЧЕНИЙ ИСПОЛЬЗОВАНИЯ ЗЕМЕЛЬНЫХ УЧАСТКОВ И ОБЪЕКТОВ КАПИТАЛЬНОГО СТРОИТЕЛЬСТВА

--- Береговые полосы



Изм.	Кол.уч.	Лист	Ведом.	Подп.	Дата
Разраб.	Верхогурьева				03.24
Проверил	Федосов				03.24
И. контр.	Ширяев				03.24
Ген. дир.	Рячков				03.24

Городской округ Ревда			
Статья	Лист	Листов	
ПЗЗ	8	13	
Посёлок Емелино Масштаб 1:10000 ООО "КОПТИС"			

