

ГО Ревда	Водозабор (15)	Зона лесов	Для использования в качестве сельскохозяйственных угодий	Требуется установление зоны: Первый пояс зоны санитарной охраны источника водоснабжения	Статус объекта : Планируемый к размещению; Назначение объекта: объекты водоснабжения; Срок реализации: 2041; Размер первого пояса зоны санитарной охраны источника водоснабжения: 50 м; Размер зоны санитарной охраны водопроводных сооружений: 0 м; Тип водозабора по характеристикам источника: Поверхностный водозабор; Производительность: 250 тыс. куб. м/сут	Высокая. Возможен о подключение к инженерным сетям населённого пункта. Транспортная доступность обеспечена сетью улиц	Способствует повышению уровня услуг водоснабжения
Объекты сети водоотведения							
с. Кунгурка	Камера гашения напора (313)	Зона застройки индивидуальными жилыми домами		Требуется установление зоны: Санитарно-защитная зона предприятий, сооружений и иных объектов	Статус объекта : Планируемый к размещению; Назначение объекта: Объект водоотведения; Срок реализации: 2041; Расположение объекта относительно уровня земли: Наземное; Размер санитарно-защитной зоны: 20 м; Производительность: 10 тыс. куб. м/сут	Высокая. Возможен о подключение к инженерным сетям населённого пункта. Транспортная доступность обеспечена сетью улиц	Способствует повышению уровня услуг водоотведения
с. Кунгурка	Камера гашения напора (314)	Зона застройки индивидуальными жилыми домами		Требуется установление зоны: Санитарно-защитная зона предприятий, сооружений и иных объектов	Статус объекта : Планируемый к размещению; Назначение объекта: Объект водоотведения; Срок реализации: 2041; Расположение объекта относительно уровня земли: Наземное; Размер санитарно-защитной зоны: 20 м; Производительность: 10 тыс. куб. м/сут	Высокая. Возможен о подключение к инженерным сетям населённого пункта. Транспортная доступность обеспечена сетью улиц	Способствует повышению уровня услуг водоотведения
с. Кунгурка	Камера гашения напора (315)	Зона застройки индивидуальными жилыми домами		Требуется установление зоны: Санитарно-защитная зона предприятий, сооружений и иных объектов	Статус объекта: Планируемый к размещению; Назначение объекта: Объект водоотведения; Срок реализации: 2041; Расположение объекта относительно уровня земли: Наземное; Размер санитарно-защитной зоны: 20 м; Производительность: 10 тыс. куб. м/сут	Высокая. Возможен о подключение к инженерным сетям населённого пункта. Транспортная доступность обеспечена сетью улиц	Способствует повышению уровня услуг водоотведения
г. Ревда	Камера гашения напора (316)	Производственные зоны, зоны инженерной и транспортной инфраструктур		Требуется установление зоны: Санитарно-защитная зона предприятий, сооружений и иных объектов	Статус объекта: Планируемый к размещению; Назначение объекта: Объект водоотведения; Срок реализации: 2041; Расположение объекта относительно уровня земли: Наземное; Размер санитарно-защитной зоны: 20 м; Производительность: 10 тыс. куб. м/сут	Высокая. Возможен о подключение к инженерным сетям населённого пункта. Транспортная доступность обеспечена сетью улиц	Способствует повышению уровня услуг водоотведения
-	Канализация (358)	-	-	Установление не требуется	Статус объекта : Планируемый к размещению; Назначение объекта: Канализация; Срок реализации: 2041; Протяженность: 0,456 км; Вид расположения трубопровода: Подземный; Количество труб: 1	Подключается к существующей системе водоотведения	Способствует повышению уровня услуг водоотведения
-	Канализация (359)	-	-	Установление не требуется	Статус объекта : Планируемый к размещению; Назначение объекта: Канализация; Срок реализации: 2041; Протяженность: 1,442 км; Вид расположения трубопровода: Подземный; Количество труб: 1	Подключается к существующей системе водоотведения	Способствует повышению уровня услуг водоотведения
-	Канализация (360)	-	Для размещения лесопарков	Установление не требуется	Статус объекта: Планируемый к размещению; Назначение объекта: Канализация; Срок реализации: 2041; Протяженность: 1,274 км; Вид расположения трубопровода: Подземный; Количество труб: 1	Подключается к существующей системе водоотведения.	Способствует повышению уровня услуг водоотведения
-	Канализация (361)	-	Для размещения лесопарков	Установление не требуется	Статус объекта: Планируемый к размещению; Назначение объекта: Канализация; Срок реализации: 2041; Протяженность: 0,443 км; Вид расположения трубопровода: Подземный; Количество труб: 1	Подключается к существующей системе водоотведения.	Способствует повышению уровня услуг водоотведения
-	Канализация (362)	-	Для размещения лесопарков	Установление не требуется	Статус объекта: Планируемый к размещению; Назначение объекта: Канализация; Срок реализации: 2041; Протяженность: 0,309 км; Вид расположения трубопровода: Подземный; Количество труб: 1	Подключается к существующей системе водоотведения	Способствует повышению уровня услуг водоотведения
-	Канализация (363)	-	-	Установление не требуется	Статус объекта: Планируемый к размещению; Назначение объекта: Канализация; Срок реализации: 2041; Протяженность: 0,388 км; Вид расположения трубопровода: Подземный; Количество труб: 1	Подключается к существующей системе водоотведения	Способствует повышению уровня услуг водоотведения
-	Канализация (364)	-	-	Установление не требуется	Статус объекта: Планируемый к размещению; Назначение объекта: Канализация; Срок реализации: 2041; Протяженность: 0,320 км; Вид расположения трубопровода: Подземный; Количество труб: 1	Подключается к существующей системе водоотведения	Способствует повышению уровня услуг водоотведения

с. Кунгурка	Очистные сооружения (КОС) (660)	Зоны рекреационного назначения	-	Требуется установление зоны: Санитарно-защитная зона предприятий, сооружений и иных объектов (ориентировочный размер зоны: 300 м)	Статус объекта : Планируемый к размещению; Назначение объекта: Объект водоотведения; Срок реализации: 2041; Расположение объекта относительно уровня земли: Наземное; Размер санитарно-защитной зоны: 100 м; Производительность: 5 тыс. куб. м/сут	Высокая; Возможн о подключение к инженерным сетям населённого пункта. Транспортная доступность обеспечена сетью улиц.	Способствует повышению уровня услуг водоотведения
г. Ревда	Камера гашения напора (357)	Зона застройки индивидуальными жилыми домами	-	Требуется установление зоны: Санитарно-защитная зона предприятий, сооружений и иных объектов	Статус объекта : Планируемый к размещению; Назначение объекта: Объект водоотведения; Срок реализации: 2041; Расположение объекта относительно уровня земли: Наземное; Размер санитарно-защитной зоны: 20 м; Производительность: 10 тыс. куб. м/сут	Высокая; Возможн о подключение к инженерным сетям населённого пункта. Транспортная доступность обеспечена сетью улиц.	Способствует повышению уровня услуг водоотведения
Объекты сети электросвязи							
г. Ревда	Автоматическая телефонная станция (1)	Общественно-деловые зоны	-	Установление не требуется	Статус объекта : Планируемый к ликвидации; Срок реализации: 2041; Емкость, номеров: 1000	Высокая; Возможн о подключение к инженерным сетям населённого пункта. Транспортная доступность обеспечена сетью улиц.	Способствует повышению уровня услуг связи
г. Ревда	Автоматическая телефонная станция (2)	Общественно-деловые зоны	-	Установление не требуется	Статус объекта : Планируемый к ликвидации; Срок реализации: 2041; Емкость, номеров: 1000	Высокая; Возможн о подключение к инженерным сетям населённого пункта. Транспортная доступность обеспечена сетью улиц.	Способствует повышению уровня услуг связи
г. Ревда	Автоматическая телефонная станция (3)	Общественно-деловые зоны	-	Установление не требуется	Статус объекта : Планируемый к размещению; Назначение объекта: Автоматическая телефонная станция; Срок реализации: 2041; Емкость, номеров: 1000	Высокая; Возможн о подключение к инженерным сетям населённого пункта. Транспортная доступность обеспечена сетью улиц.	Способствует повышению уровня услуг связи
г. Ревда	Автоматическая телефонная станция (4)	Общественно-деловые зоны	-	Установление не требуется	Статус объекта : Планируемый к размещению; Назначение объекта: Автоматическая телефонная станция; Срок реализации: 2041; Емкость, номеров: 1000	Высокая; Возможн о подключение к инженерным сетям населённого пункта. Транспортная доступность обеспечена сетью улиц.	Способствует повышению уровня услуг связи
Иные объекты федерального значения, регионального значения, местного значения							
ГО Ревда	Пожарное депо (656)	Зона застройки индивидуальными жилыми домами	-	Установление не требуется	Статус объекта : Планируемый к размещению; Назначение объекта: объект обеспечения пожарной безопасности; Срок реализации: 2041; Вид пожарной охраны: Муниципальная пожарная охрана ; Классификация зданий пожарных депо: II - пожарные депо на 2, 4 и 6 автомобилей для охраны городских поселений; Количество автомобилей: 2; Источники наружного противопожарного водоснабжения и подъезды к ним: Искусственный водоем	Высокая; Возможн о подключение к инженерным сетям населённого пункта. Транспортная доступность обеспечена сетью улиц.	-
г. Ревда	Крематорий (617)	Производственные зоны, зоны инженерной и транспортной инфраструктур	-	Требуется установление зоны: Санитарно-защитная зона предприятий, сооружений и иных объектов	Статус объекта : Планируемый к размещению; Срок реализации: 2041; Класс опасности объекта в соответствии с санитарной классификацией: IV класс опасности объекта; Площадь объекта: 0,54 га	Высокая; Возможн о подключение к инженерным сетям населённого пункта. Транспортная доступность обеспечена сетью улиц.	-

Приложение 2
«Перечень планируемых объектов федерального
и регионального значения городского округа и их характеристики»

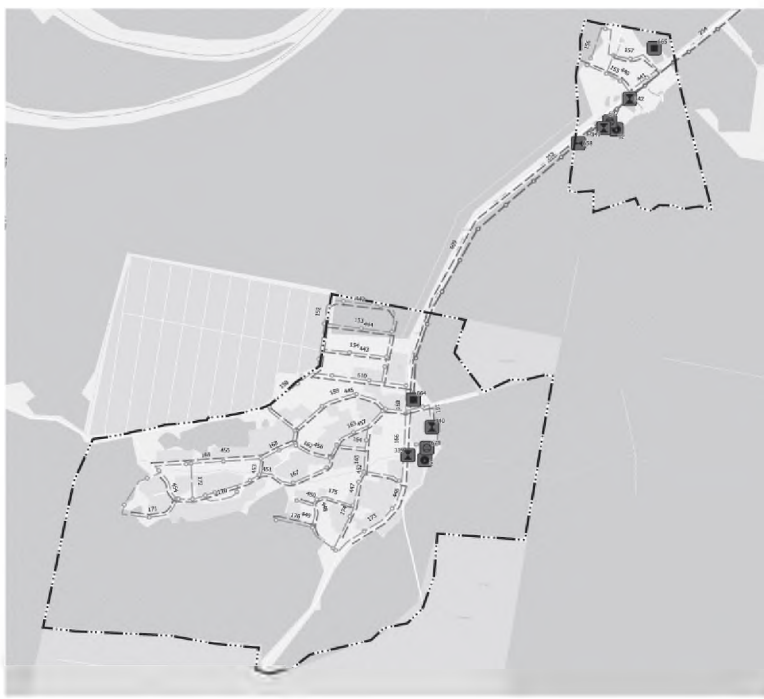
Таблица 37

Рекомендованное местоположение объекта местного значения	Вид и наименование объекта/источник данных	Современное состояние и использование территории	Наличие ограничений по использованию территории, включая прогнозируемые ограничения	Характеристики объектов	Обеспеченность транспортно-инженерной инфраструктурой	Оценка влияния на комплексное развитие территории
1	2	3	4	5	6	7
Объекты здравоохранения						
г. Ревада	Больница	-	Установление не требуется	Статус объекта : Планируемый к размещению; Назначение объекта: Медицинская организация; Срок реализации: 2036; Вид лечебно-профилактической медицинской организации (кроме санаторно-курортной), оказывающей медицинскую помощь в стационарных условиях, ее структурного подразделения: Больница (в том числе детская); Мощность медицинской организации по оказанию медицинской помощи амбулаторно, количество посещений в смену: 0; Мощность круглосуточного стационара, количество коек: 570; Мощность дневного стационара: 0 мест; Число автомобилей скорой медицинской помощи, единиц автомобилей: 1	Высокая: Возможно подключение к инженерным сетям населенного пункта. Транспортная доступность обеспечена сетью улиц.	Способствует повышению уровня услуг в области здравоохранения
п. Краснояр	Фельдшерско-акушерский пункт	-	Установление не требуется	Статус объекта : Планируемый к размещению; Назначение объекта: Медицинская организация; Срок реализации: 2026; Вид обособленного структурного подразделения медицинской организации, оказывающей первичную медико-санитарную помощь: Фельдшерско-акушерский пункт	Высокая: Возможно подключение к инженерным сетям населенного пункта. Транспортная доступность обеспечена сетью улиц.	Способствует повышению уровня услуг в области здравоохранения
Свердловская обл., п. Гусевка	Фельдшерско-акушерский пункт	-	Установление не требуется	Статус объекта : Планируемый к размещению; Назначение объекта: Здравоохранение; Срок реализации: 2026; Вид обособленного структурного подразделения медицинской организации, оказывающей первичную медико-санитарную помощь: Фельдшерско-акушерский пункт	Высокая: Возможно подключение к инженерным сетям населенного пункта. Транспортная доступность обеспечена сетью улиц.	Способствует повышению уровня услуг в области здравоохранения
Свердловская обл., пос. Емегино	Фельдшерско-акушерский пункт	-	Установление не требуется	Статус объекта : Планируемый к размещению; Назначение объекта: Здравоохранение. Срок реализации: 2026; Вид обособленного структурного подразделения медицинской организации, оказывающей первичную медико-санитарную помощь: Фельдшерско-акушерский пункт	Высокая: Возможно подключение к инженерным сетям населенного пункта. Транспортная доступность обеспечена сетью улиц	Способствует повышению уровня услуг в области здравоохранения
Предприятия промышленности, сельского и лесного хозяйства, объекты утилизации и переработки отходов производства и потребления						
обл. Свердловская, г. Ревада, район СУМЗа, полигон ТБО, зу 66:21:01 01001:1 78	Полигон твердых бытовых отходов	-	Требуется установление зоны: Санитарно-защитная зона предприятия, сооружений и иных объектов в	Статус объекта : Планируемый к реконструкции; Срок реализации 2027. Класс опасности объекта в соответствии с санитарной классификацией: I класс опасности объекта. Категория объекта, оказывающего негативное воздействие на окружающую среду I категория. Учетный номер объекта размещения отходов 66-00198-3-00920-171115. Назначение объекта размещения отходов Захоронение отходов. Вид объекта размещения отходов Полигон захоронения твердых коммунальных отходов	Высокая: Возможно подключение к инженерным сетям населенного пункта. Транспортная доступность обеспечена сетью улиц	-
Объекты автомобильного транспорта						
городской округ Ревада	Реконструкция Р-242 Пермь - Екатеринбург	-	Требуется установление зоны: Придорожная полоса	Статус объекта : Планируемый к реконструкции; Срок реализации 2035. Вид разрешенного использования: Общего пользования. Категория автомобильной дороги (существующая): II; Категория автомобильной дороги (проектная) IIБ (Скоростная автомобильная дорога). Вид покрытия (существующий): Усовершенствованный; Вид покрытия (проектный): Усовершенствованный; Период функционирования дороги: Круглогодичное функционирование (вне зависимости от сезонно-климатических условий)	-	-
городской округ Ревада	г. Ревада - г. Дегтярск - с. Курганово	-	Требуется установление зоны: Придорожная полоса	Статус объекта : Планируемый к реконструкции; Срок реализации: 2035; Вид разрешенного использования: Общего пользования; Категория автомобильной дороги (существующая): IV; Категория автомобильной дороги (проектная): IV; Вид покрытия (существующий): Переходный; Вид покрытия (проектный): Усовершенствованный; Период функционирования дороги: Круглогодичное функционирование (вне зависимости от сезонно-климатических условий); Подкатегория автомобильной дороги регионального значения Автомобильная дорога регионального значения	-	-
городской округ Ревада	п. Эюэльский – п. Большая Лавровка	-	Требуется установление зоны: Придорожная полоса	Статус объекта : Планируемый к размещению; Назначение объекта: Автодорога; Срок реализации: 2025; Вид разрешенного использования: Общего пользования; Категория автомобильной дороги (существующая): IV; Категория автомобильной дороги (проектная): IV; Вид покрытия (проектный): Усовершенствованный; Период функционирования дороги: Круглогодичное функционирование (вне зависимости от сезонно-климатических условий); Подкатегория автомобильной дороги регионального значения Автомобильная дорога регионального значения	-	-

городской округ Ревда	Соединительная а/д от км 319+512 а/д "г. Пермь - г. Екатеринбург" до км 1+830 а/д "г. Ревда - г. Дегтярск - с. Курганово"	-	Требуется установление зоны: Придорожная полоса	Статус объекта : Планируемый к реконструкции; Срок реализации: 2035; Вид разрешенного использования: Общего пользования; Категория автомобильной дороги (существующая): IV; Категория автомобильной дороги (проектная): IV; Вид покрытия (существующий): Переходный; Вид покрытия (проектный): Усовершенствованный; Период функционирования дороги: круглогодичное функционирование (вне зависимости от сезонно-климатических условий); Подкатегория автомобильной дороги регионального значения: Автомобильная дорога регионального значения	-	-
городской округ Ревда	Реконструкция а/д «г. Ревда – с. Маринск – п. Красная»	-	Требуется установление зоны: Придорожная полоса	Статус объекта : Планируемый к реконструкции; Срок реализации: 2028; Вид разрешенного использования: Общего пользования; Категория автомобильной дороги (существующая): III; Категория автомобильной дороги (проектная): III; Вид покрытия (существующий): Усовершенствованный; Вид покрытия (проектный): Усовершенствованный; Период функционирования дороги: круглогодичное функционирование (вне зависимости от сезонно-климатических условий); Подкатегория автомобильной дороги регионального значения: Автомобильная дорога регионального значения	-	-
городской округ Ревда	Юго-западный обход г. Екатеринбург от а/д Р-242 "Пермь - Екатеринбург" до а/д "г. Сысерть - г. Полевской"	-	Требуется установление зоны: Придорожная полоса	Статус объекта : Планируемый к размещению; Назначение объекта: Объект автомобильного транспорта; Срок реализации: 2040; Вид разрешенного использования: Общего пользования; Категория автомобильной дороги (проектная): IV; Вид покрытия (проектный): Усовершенствованный; Период функционирования дороги: круглогодичное функционирование (вне зависимости от сезонно-климатических условий); Подкатегория автомобильной дороги регионального значения: Автомобильная дорога регионального значения	-	-
городской округ Ревда	Западный обход г. Екатеринбург от а/д "г. Первоуральск - р.п. Шаля" до а/д "г. Ревда - п. Гусевка"	-	Требуется установление зоны: Придорожная полоса	Статус объекта : Планируемый к размещению; Назначение объекта: Объект улично-дорожной сети; Срок реализации: 2040; Вид разрешенного использования: Общего пользования; Категория автомобильной дороги (проектная): IV; Вид покрытия (проектный): Усовершенствованный; Период функционирования дороги: круглогодичное функционирование (вне зависимости от сезонно-климатических условий); Подкатегория автомобильной дороги регионального значения: Автомобильная дорога регионального значения	-	-
городской округ Ревда	Подъезд Крылатовский	-	Требуется установление зоны: Придорожная полоса	Статус объекта : Планируемый к размещению; Назначение объекта: Объект улично-дорожной сети; Срок реализации: 2031; Вид разрешенного использования: Общего пользования; Категория автомобильной дороги (проектная): IV; Вид покрытия (проектный): Усовершенствованный; Период функционирования дороги: круглогодичное функционирование (вне зависимости от сезонно-климатических условий); Подкатегория автомобильной дороги регионального значения: Автомобильная дорога регионального значения	-	-
Объекты сети электроснабжения						
городской округ Ревда	ВЛ 110 кВ Первоуральская - Хромпик II цель с отпайками	-	Требуется установление зоны: Охранная зона объектов электросетевого хозяйства (вдоль линий электропередачи, вокруг подстанций) (ориентировочный размер зоны: 20 м)	Статус объекта : Планируемый к реконструкции; Назначение объекта: объект сети электроснабжения; Срок реализации: 2021, Протяженность: 2,983 км, Вид линии электропередачи: Воздушная линия электропередачи; Особенности ЛЭП: ЛЭП и подстанции, проектный номинальный класс напряжения которых составляет 110 кВ и выше, обеспечивающие соединение и параллельную работу энергетических систем различных субъектов Российской Федерации и необходимые для выдачи мощности новых электростанций, мощность которых превышает 500 МВт; Напряжение: 110 кВ	Подключается к существующей системе электроснабжения	Способствует повышению уровня услуг электроснабжения
городской округ Ревда	КВЛ 110 кВ Дегтярская - Полевская с отпайками (участок 2)	-	Требуется установление зоны: Охранная зона объектов электросетевого хозяйства (вдоль линий электропередачи, вокруг подстанций) (ориентировочный размер зоны: 20 м)	Статус объекта : Планируемый к реконструкции; Назначение объекта: объект сети электроснабжения; Срок реализации: 2025; Протяженность: 3,449 км; Вид линии электропередачи: Кабельно-воздушная линия электропередачи; Особенности ЛЭП: ЛЭП и подстанции, проектный номинальный класс напряжения которых составляет 110 кВ и выше, обеспечивающие соединение и параллельную работу энергетических систем различных субъектов Российской Федерации и необходимые для выдачи мощности новых электростанций, мощность которых превышает 500 МВт; Напряжение: 110 кВ	Подключается к существующей системе электроснабжения	Способствует повышению уровня услуг электроснабжения
городской округ Ревда	Отпайка от ВЛ 110кВ Дегтярская-Макарцево на ПС Кунгурка	-	Требуется установление зоны: Охранная зона объектов электросетевого хозяйства (вдоль линий электропередачи, вокруг подстанций) (ориентировочный размер зоны: 20 м)	Статус объекта : Планируемый к размещению; Назначение объекта: линия электропередачи; Срок реализации: 2030, Протяженность: 7,259 км, Вид линии электропередачи: Воздушная линия электропередачи; Особенности ЛЭП: ЛЭП и подстанции, проектный номинальный класс напряжения которых составляет 110 кВ и выше, обеспечивающие соединение и параллельную работу энергетических систем различных субъектов Российской Федерации и необходимые для выдачи мощности новых электростанций, мощность которых превышает 500 МВт; Напряжение: 110 кВ	Подключается к существующей системе электроснабжения	Способствует повышению уровня услуг электроснабжения
с. Кунгурка	ПС Кунгурка 110/6 кВ	-	Требуется установление зоны: Охранная зона объектов электросетевого хозяйства (вдоль линий электропередачи, вокруг подстанций) (ориентировочный размер зоны: 20 м)	Статус объекта : Планируемый к размещению; Назначение объекта: Объект сети электроснабжения; Срок реализации: 2030; Критерии отнесения объекта к особо опасным и технически сложным объектам: Линия электропередачи и иные объекты электросетевого хозяйства напряжением 330 киловольт и более; Расположение объекта относительно уровня земли: Наземное, Напряжение: 110 кВ; Мощность трансформаторов: 0 МВ*А; Количество трансформаторов: 1	Высокая. Возможно подключение к инженерным сетям населенного пункта. Транспортная доступность обеспечена сетью улиц.	Способствует повышению уровня услуг электроснабжения

городской округ Ревда	ВЛ 110 кВ Первоуральская -Хромки цепь с отпайками	-	Требуется установление зоны Охранная зона объектов электросетевого хозяйства (вдоль линий электропередачи, вокруг подстанций) (ориентировочный размер зоны 20 м)	Статус объекта : Планируемый к реконструкции. Назначение объекта: объект сети электроснабжения. Срок реализации: 2021; Протяженность: 5,836 км; Вид линии электропередачи: Воздушная линия электропередачи. Особенности ЛЭП: ЛЭП и подстанции, проектный номинальный класс напряжения которых составляет 110 кВ и выше, обеспечивающие соединение и параллельную работу энергетических систем различных субъектов Российской Федерации и необходимые для выдачи мощности новых электростанций, мощность которых превышает 500 МВт. Напряжение: 110 кВ	Подключается к существующей системе электроснабжения	Способствует т повышению уровня услуг электроснаб жения
г Ревда	ПС 220 кВ РММЗ	-	Требуется установление зоны Охранная зона объектов электросетевого хозяйства (вдоль линий электропередачи, вокруг подстанций) (ориентировочный размер зоны 25 м)	Статус объекта : Планируемый к размещению; Назначение объекта: Реализация технологического присоединения для электроснабжения потребителей АО «НЛМК-Урал»; Срок реализации: 2024; Критерии отнесения объекта к особо опасным и технически сложным объектам: Линия электропередачи и иные объекты электросетевого хозяйства напряжением 330 киловольт и более. Расположение объекта относительно уровня земли: Наземное; Напряжение: 220 кВ; Мощность трансформаторов: 160 МВ*А; Количество трансформаторов: 2	Высокая;Возможно подсоединение к инженерным сетям населенного пункта Транспортная доступность обеспечена сетью улиц.	Способствует т повышению уровня услуг электроснаб жения
городской округ Ревда	Двухцепная отпайка от КВЛ 220 кВ Первоуральская -Метиз I, II цепь с отпайкой на ПС Ревда до ПС 220 кВ РММЗ	-	Требуется установление зоны: Охранная зона объектов электросетевого хозяйства (вдоль линий электропередачи, вокруг подстанций) (ориентировочный размер зоны: 25 м)	Статус объекта : Планируемый к размещению; Назначение объекта: Объект сети электроснабжения; Срок реализации: 2024; Протяженность: 0,758 км; Вид линии электропередачи: Воздушная линия электропередачи; Особенности ЛЭП: ЛЭП и подстанции, проектный номинальный класс напряжения которых составляет 110 кВ и выше, обеспечивающие соединение и параллельную работу энергетических систем различных субъектов Российской Федерации и необходимые для выдачи мощности новых электростанций, мощность которых превышает 500 МВт. Напряжение: 220 кВ	Подключается к существующей системе электроснабжения.	Способствует т повышению уровня услуг электроснаб жения
городской округ Ревда	Двухцепная отпайка от КВЛ 220 кВ Первоуральская -Метиз I, II цепь с отпайкой на ПС Ревда до ПС 220 кВ РММЗ	-	Требуется установление зоны: Охранная зона объектов электросетевого хозяйства (вдоль линий электропередачи, вокруг подстанций) (ориентировочный размер зоны: 25 м)	Статус объекта : Планируемый к размещению; Назначение объекта: Объект сети электроснабжения; Срок реализации: 2024; Протяженность: 0,754 км; Вид линии электропередачи: Воздушная линия электропередачи; Особенности ЛЭП: ЛЭП и подстанции, проектный номинальный класс напряжения которых составляет 110 кВ и выше, обеспечивающие соединение и параллельную работу энергетических систем различных субъектов Российской Федерации и необходимые для выдачи мощности новых электростанций, мощность которых превышает 500 МВт. Напряжение: 220 кВ	Подключается к существующей системе электроснабжения.	Способствует т повышению уровня услуг электроснаб жения
Объекты сети газоснабжения						
в 300 км к западу от границы г. Ревда	Строительство ГРС г. Ревды (новая)	-	Требуется установление зоны: Охранная зона газопроводов и систем газоснабжения (ориентировочный размер зоны: 100 м)	Статус объекта : Планируемый к размещению; Назначение объекта: объекты транспортировки газа; Срок реализации: 2035; Расположение объекта относительно уровня земли: Наземное	Низкая;Находится за пределами границ населенного пункта.	Способствует т повышению уровня услуг газоснабжен ия
на границе г. Ревда	ГРС г. Ревда	-	Требуется установление зоны: Охранная зона газопроводов и систем газоснабжения (ориентировочный размер зоны 100 м)	Статус объекта : Планируемый к ликвидации; Срок реализации: 2040; Расположение объекта относительно уровня земли: Наземное	Высокая;Возможно подсоединение к инженерным сетям населенного пункта Транспортная доступность обеспечена сетью улиц.	Способствует т повышению уровня услуг газоснабжен ия
городской округ Ревда	Распределитель ный газопровод от ГРС г. Ревда на ГРС г. Ревды (новая)	-	Требуется установление зоны: Охранная зона газопроводов и систем газоснабжения (ориентировочный размер зоны: 2 м)	Статус объекта : Планируемый к размещению; Назначение объекта: Повышение надежности системы газоснабжения; Срок реализации: 2025; Протяженность: 3,75873837238919 км; Процент износа: 0 %; Размер санитарно-защитной зоны: 0 м; Размер охранной зоны: 0 м; Вид расположения трубопровода: Подземный; Количество труб: 0; Диаметр трубопровода: 219 мм; Рабочее давление в трубопроводе: 1,2 МПа; Категория распределительных газопроводов по давлению: I (Высокое, св. 0,6 до 1,2 МПа включительно (для СУГ до 1,6 МПа включительно))	Подключается к существующей системе газоснабжения.	Способствует т повышению уровня услуг газоснабжен ия
городской округ Ревда	Распределитель ный газопровод от ГРС г. Ревда на ГРП Урочище Мокрое	-	Требуется установление зоны: Охранная зона газопроводов и систем газоснабжения (ориентировочный размер зоны: 2 м)	Статус объекта : Планируемый к размещению; Назначение объекта: Повышение надежности системы газоснабжения; Срок реализации: 2025; Протяженность: 15,2347457909899 км; Процент износа: 0 %; Размер санитарно-защитной зоны: 0 м; Размер охранной зоны: 0 м; Вид расположения трубопровода: Подземный; Количество труб: 0; Диаметр трубопровода: 225 мм; Рабочее давление в трубопроводе: 1,2 МПа; Категория распределительных газопроводов по давлению: I (Высокое, св. 0,6 до 1,2 МПа включительно (для СУГ до 1,6 МПа включительно))	Подключается к существующей системе газоснабжения.	Способствует т повышению уровня услуг газоснабжен ия
Объекты сети водоснабжения						
на левом берегу Ново- Маринского водохранилища близ с. Маринск	Забор воды из Ново- Маринского водохранилища и ее подача в тракт перевоски воды из Ново- Маринского водохранилища в Верхне- Макаровское водохранилище	Для размещения лесопарков	Требуется установление зоны: Первый пояс зоны санитарной охраны источника водоснабжения	Статус объекта : Планируемый к размещению; Назначение объекта: объекты водоснабжения; Срок реализации: 2035; Размер первого пояса зоны санитарной охраны источника водоснабжения: 50 м; Размер зоны санитарной охраны водопроводных сооружений: 0 м	Низкая;Находится за пределами границ населенного пункта.	Способствует т повышению уровня услуг водоснабжен ия
городской округ Ревда	Тракт перевоски воды (водовод) из Ново- Маринского водохранилища в Верхне- Макаровское водохранилище	-	Требуется установление зоны: Санитарно-защитная полоса водоводов (ориентировочный размер зоны 50 м)	Статус объекта : Планируемый к размещению; Назначение объекта: Объект сети водоснабжения; Срок реализации: 2035; Протяженность: 23,686 км; Вид расположения трубопровода: Надземный; Размер санитарно-защитной полосы водоводов: 0 м	Подключается к существующей системе водоснабжения	Способствует т повышению уровня услуг водоснабжен ия
Иные объекты инженерной инфраструктуры						
городской округ Ревда г Ревда (ул Степана Разина, ул Коммуны (район Барановки, 12 придомовых территорий)	Сооружение для защиты от запоявления и подтопления	-	Установление не требуется	Статус объекта : Планируемый к размещению; Назначение объекта: Объекты инженерной защиты от опасных геологических процессов; Срок реализации: 2035	Высокая;Возможно подсоединение к инженерным сетям населенного пункта Транспортная доступность обеспечена сетью улиц	-

ГЕНЕРАЛЬНЫЙ ПЛАН ГОРОДСКОГО ОКРУГА РЕВДА СВЕРДЛОВСКОЙ ОБЛАСТИ
КАРТА ПЛАНИРУЕМОГО РАЗМЕЩЕНИЯ ОБЪЕКТОВ МЕСТНОГО ЗНАЧЕНИЯ.
ЛИСТ 4. ПОСЕЛОК ГУСЕВКА. МАСШТАБ 1:10000



УСЛОВНЫЕ ОБОЗНАЧЕНИЯ

- Границы субъектов РФ, МО, населенных пунктов**
- Границы единиц административно-территориального деления Российской Федерации**
- Граница городского округа. Существующая
 - Граница населенного пункта. Существующая
- Объекты федерального, регионального, местного значения***
- Объекты трубопроводного транспорта и инженерной инфраструктуры**
- Объекты добычи и транспортировки газа**
- Пункт редуцирования газа (ПРГ). Планируемый к размещению. Местное значение
- Объекты водоотведения**
- Очистные сооружения (КОС). Планируемый к размещению. Местное значение
 - Канализационная насосная станция (КНС). Планируемый к размещению. Местное значение
- Объекты водоснабжения**
- Водозабор. Планируемый к размещению. Местное значение
 - Резервуар. Планируемый к размещению. Местное значение
- Сети водоотведения**
- Канализация самотечная. Планируемый к размещению. Местное значение
- Распределительные трубопроводы для транспортировки газа**
- Газопровод распределительный высокого давления. Планируемый к размещению. Местное значение
- Сети водоснабжения**
- Водопровод. Планируемый к размещению. Местное значение

МК 247-09 от 15.05.2021						
Генеральный план городского округа Ревда Свердловской области						
Имя	Фамилия	Имя	Фамилия	Дата	Страницы	Листы
Разработчик	Иванов	Иван	Иванов	09.21	111	4
Проверил	Сидоров	Сидор	Сидоров	09.21		14
И. экз. пр.	Иванов	Иван	Иванов	09.21	Поселок Гусевка. Местный 1:10000	
И. экз. пр.	Сидоров	Сидор	Сидоров	09.21	ООО "КОИПНС"	

ГЕНЕРАЛЬНЫЙ ПЛАН ГОРОДСКОГО ОКРУГА РЕВДА СВЕРДЛОВСКОЙ ОБЛАСТИ.
КАРТА ПЛАНИРУЕМОГО РАЗМЕЩЕНИЯ ОБЪЕКТОВ МЕСТНОГО ЗНАЧЕНИЯ.
ЛИСТ 5. ПОСЁЛОК КРАСНОЯР. МАСШТАБ 1:10000.



УСЛОВНЫЕ ОБОЗНАЧЕНИЯ

- Границы субъектов РФ, МО, населенных пунктов
Границы единицы административно-территориального деления Российской Федерации
- Граница городского округа. Существующая
 - Граница населенного пункта. Существующая
- Объекты федерального, регионального, местного значения*
- Объекты социальной инфраструктуры, отдыха и туризма, санаторно-курортного назначения
- Объекты физической культуры и массового спорта
- Объект спорта, включающий реально нормируемые спортивные сооружения (объекты) (в т. ч. физкультурно-оздоровительный комплекс). Планируемый к размещению. Местное значение
- Объекты транспортной инфраструктуры
- Улично-дорожная сеть сельского населенного пункта
- Улицы в жилой застройке. Планируемый к размещению. Местное значение
- Объекты трубопроводного транспорта и инженерной инфраструктуры
- Объекты добычи и транспортировки газа
- Пункт рекуперации газа (ПРГ). Планируемый к размещению. Местное значение
- Объекты теплоснабжения
- Источник тепловой энергии. Планируемый к размещению. Местное значение
- Объекты водоснабжения
- Водозабор. Планируемый к размещению. Местное значение
 - насосная станция. Планируемый к размещению. Местное значение
 - Резервуар. Планируемый к размещению. Местное значение
- Электрические подстанции
- Трансформаторная подстанция (ТП). Планируемый к размещению. Местное значение
- Распределительные трубопроводы для транспортировки газа
- Газопровод распределительный высокого давления. Планируемый к размещению. Местное значение
- Сети водоснабжения
- Водопровод. Планируемый к размещению. Местное значение

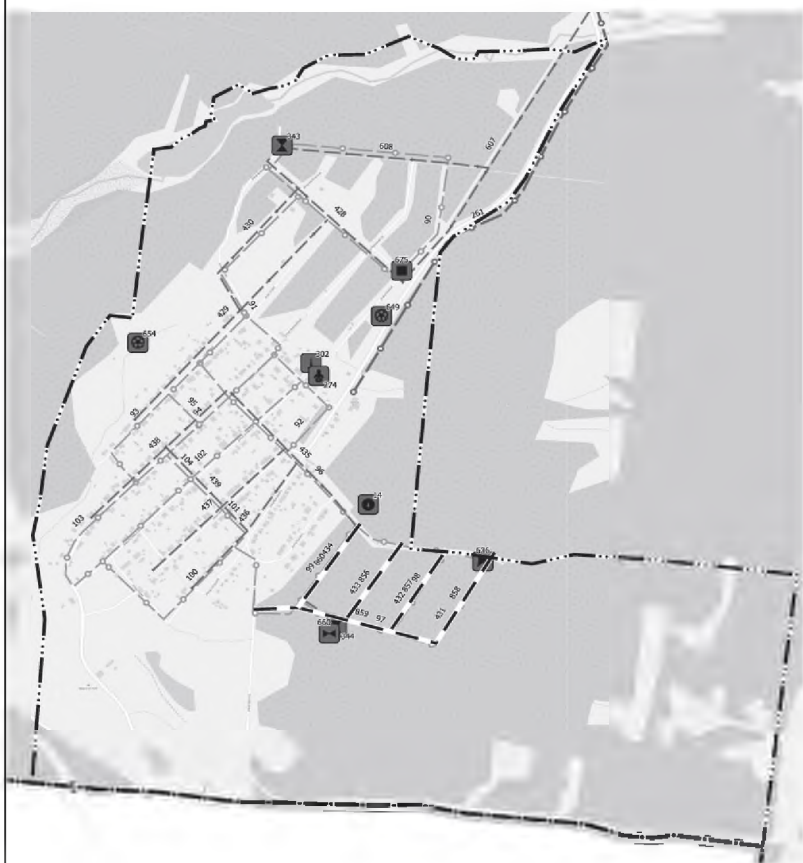


						МК №17-оп от 15.03.2021			
						Генеральный план городского округа Ревда Свердловской области			
Изм.	Кол.ч.	Лист	Учтем	Ноци.	Лист	Генеральный план Карта планируемого размещения объектов местного значения	Сталва	Лист	Листов
Разработал	Исполнитель	09.21					ГП	5	14
Проверил	Фельдман	09.21				Посёлок Краснояр. Масштаб 1:10000		ООО "КОПИКС"	
П. катер.	Широва	09.21							
Тех. дир.	Рыжов	09.21							

ГЕНЕРАЛЬНЫЙ ПЛАН ГОРОДСКОГО ОКРУГА РЕВДА СВЕРДЛОВСКОЙ ОБЛАСТИ.
КАРТА ПЛАНИРУЕМОГО РАЗМЕЩЕНИЯ ОБЪЕКТОВ МЕСТНОГО ЗНАЧЕНИЯ.
ЛИСТ 6. ПОСЁЛОК КРЫЛАТОВСКИЙ.
МАСШТАБ 1:10000.

УСЛОВНЫЕ ОБОЗНАЧЕНИЯ

- Границы субъектов РФ, МО, населенных пунктов
Границы единицы административно-территориального деления Российской Федерации
- Границы городского округа. Существующая
Границы населенного пункта. Существующая
- Объекты федеральной, региональной, местного значения*
- Объекты социальной инфраструктуры, отдыха и туризма, санаторно-курортного назначения
- Объекты физической культуры и массового спорта
Объект спорта, включающий разделы нормируемые спортивные сооружения (объекты) (в т. ч. физкультурно-оздоровительный комплекс).
Планируемый к размещению. Местное значение
- Объекты образования и науки
Дошкольная образовательная организация.
Планируемый к размещению. Местное значение
- Объекты транспортной инфраструктуры
- Улично-дорожная сеть сельского населенного пункта
Улицы в жилой застройке.
Планируемый к размещению. Местное значение
- Объекты трубопроводов транспорта и инженерной инфраструктуры
- Объекты добычи и транспортировки газа
Источники распределения газа (ИРГ).
Планируемый к размещению. Местное значение
- Объекты теплоснабжения
Источники тепловой энергии.
Планируемый к размещению. Местное значение
- Объекты водоотведения
Очистные сооружения (КОС).
Планируемый к размещению. Местное значение
Канализационная насосная станция (КНС).
Планируемый к размещению. Местное значение
- Объекты водоснабжения
Водозабор.
Планируемый к размещению. Местное значение
Насосная станция.
Планируемый к размещению. Местное значение
- Линии электропередачи (ЛЭП)
Линии электропередачи 6 кВ. Планируемый к размещению.
Местное значение
- Сети водоотведения
Канализация самотечная.
Планируемый к размещению. Местное значение
- Распределительные трубопроводы для транспортировки газа
Газопровод распределительный высокого давления.
Планируемый к размещению. Местное значение
- Сети водоснабжения
Водопровод.
Планируемый к размещению. Местное значение



						МК №4740р от 15.03.2021			
						Генеральный план городского округа Ревда Свердловской области			
Изм.	№ докум.	Дет.	Удоч.	Подп.	Дата	Генеральный план Карта планируемого размещения объектов местного значения	Страницы	Лист	Листов
Разраб.	Васильева				09.11.2021		171	6	14
Проектир.	Васильева				09.11.2021				
Н. колл.	Шаров				09.11.2021	Посёлок Крылатовский. Масштаб 1:10000	ООО "КОПСИ"		
Ген. дир.	Рыжов				09.11.2021				

УСЛОВНЫЕ ОБОЗНАЧЕНИЯ

Границы субъектов РФ, МО, населенных пунктов

Границы единиц административно-территориального деления Российской Федерации


 Граница городского округа. Существующая

 Граница населенного пункта. Существующая

Объекты федерального, регионального, местного значения*

Объекты трубопроводного транспорта и инженерной инфраструктуры


Объекты добычи и транспортировки газа

 Пункт редуцирования газа (ПРГ).
Планируемый к размещению. Местное значение

Объекты водоснабжения

 Водозабор.
Планируемый к размещению. Местное значение

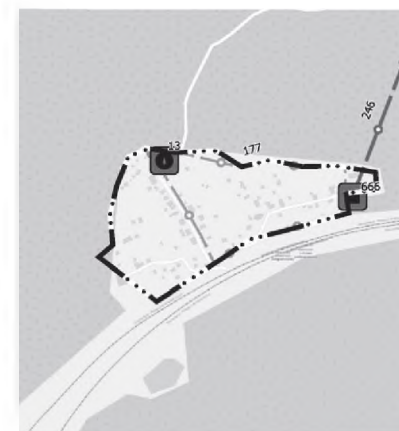
Распределительные трубопроводы для транспортировки газа

 Газопровод распределительный высокого давления.
Планируемый к размещению. Местное значение

Сети водоснабжения

 Водопровод.
Планируемый к размещению. Местное значение

**ГЕНЕРАЛЬНЫЙ ПЛАН ГОРОДСКОГО ОКРУГА РЕВДА
СВЕРДЛОВСКОЙ ОБЛАСТИ.
КАРТА ПЛАНИРУЕМОГО РАЗМЕЩЕНИЯ ОБЪЕКТОВ
МЕСТНОГО ЗНАЧЕНИЯ.
ЛИСТ 7. ПОСЁЛОК ЕМЕЛИНО. МАСШТАБ 1:10000.**



						МК №47-тор от 15.03.2021			
						Генеральный план городского округа Ревда Свердловской области			
Изм.	Кол.уч.	Лист	Листов	Поп.	Дата	Генеральный план Карта планируемого размещения объектов местного значения	Студия	Лист	Листов
Разраб.		Верхогурьева	7/8		09.21		ГП	7	14
Проверил		Федосов			09.21				
П. контр.		Пиряев			09.21	Посёлок Емелино. Масштаб 1:10000	ООО "КОПТИС"		
Ген. дир.		Рычков			09.21				

ГЕНЕРАЛЬНЫЙ ПЛАН ГОРОДСКОГО ОКРУГА РЕВДА СВЕРДЛОВСКОЙ ОБЛАСТИ.
КАРТА ПЛАНИРУЕМОГО РАЗМЕЩЕНИЯ ОБЪЕКТОВ МЕСТНОГО ЗНАЧЕНИЯ.
ЛИСТ 8. СЕЛО КУНГУРКА. МАСШТАБ 1:10000.



УСЛОВНЫЕ ОБОЗНАЧЕНИЯ

- Границы субъектов РФ, МО, населенных пунктов
Границы административно-территориального деления Российской Федерации
- Границы городского округа. Существующая
 - Границы городского округа. Планируемая
 - Границы сельского округа. Существующая
 - Границы сельского округа. Планируемая
- Объекты федерального, регионального, местного значения*
- Объекты социальной инфраструктуры, отдыха и туризма, санаторно-курортного назначения
- Прочие объекты обслуживания
- Объект религиозной организации (облагодетель). Планируемый к реализации. Местное значение
- Объекты физической культуры и массового спорта
- Объект спорта, включающий реально построенные спортивные сооружения (объекты) (в т.ч. федерально-заказанный комплекс). Планируемый к реализации. Местное значение
- Объекты здравоохранения
- Лечебно-профилактическая медицинская организация (кроме санаторно-курортной), оказывающая медицинскую помощь в стационарных условиях, ее структурное подразделение. Планируемый к реализации. Местное значение
- Иные объекты федерального значения, регионального значения, местного значения
- Объекты единой государственной системы предупреждения и ликвидации чрезвычайных ситуаций
- Объект обеспечения пожарной безопасности. Планируемый к реализации. Местное значение
- Объекты транспортной инфраструктуры
- Углекислотная сеть сельского населенного пункта
- Главная улица. Планируемый к реализации. Местное значение
 - Улицы и дороги местного значения. Планируемый к реализации. Местное значение
- Углекислотная сеть городского населенного пункта
- Улицы и дороги местного значения. Планируемый к реализации
- Объекты трубопроводного транспорта и инженерной инфраструктуры
- Объекты добычи и транспортировки газа
- Пункт регулирования газа (ПРГ). Планируемый к реализации. Местное значение
- Объекты теплоснабжения
- Источник тепловой энергии. Планируемый к реализации. Местное значение
- Объекты водоснабжения
- Объектные сооружения (ОС). Планируемый к реализации. Местное значение
 - Капитальная насосная станция (КНС). Планируемый к реализации. Местное значение
- Объекты водоснабжения
- Водонапорная башня. Планируемый к реализации. Местное значение
 - Насосная станция. Планируемый к реализации. Местное значение
 - Резервуар. Планируемый к реализации. Местное значение
- Электрические подстанции
- Трансформаторная подстанция (ТП). Планируемый к реализации. Местное значение
- Сети водоснабжения
- Канализация самотечная. Планируемый к реализации. Местное значение
- Распределительные трубопроводы для транспортировки газа
- Газовый распределительный насосный элемент. Планируемый к реализации. Местное значение
- Сети водоснабжения
- Водопровод. Планируемый к реализации. Местное значение



						МК 2017-09 от 13.01.2017		
						Генеральный план территории города Рева Свердловской области		
Имя, Долг, Уд.	Имя, Долг, Уд.	Имя, Долг, Уд.	Имя, Долг, Уд.	Имя, Долг, Уд.	Имя, Долг, Уд.	Имя, Долг, Уд.	Имя, Долг, Уд.	Имя, Долг, Уд.
Результат	Внесено	09.21	09.21	09.21	09.21	09.21	09.21	09.21
Принят	Внесено	09.21	09.21	09.21	09.21	09.21	09.21	09.21
Масштаб:	Итого:	09.21	09.21	09.21	09.21	09.21	09.21	09.21
Ген. дир.	Результ.	09.21	09.21	09.21	09.21	09.21	09.21	09.21
						Село Кунгурка, Масштаб 1:10000		
						ООО "КОМУРС"		

ГЕНЕРАЛЬНЫЙ ПЛАН ГОРОДСКОГО ОКРУГА РЕВДА СВЕРДЛОВСКОЙ ОБЛАСТИ.
КАРТА ПЛАНИРУЕМОГО РАЗМЕЩЕНИЯ ОБЪЕКТОВ МЕСТНОГО ЗНАЧЕНИЯ.
ЛИСТ 9. СЕЛО МАРИИНСК. МАСШТАБ 1:10000.



УСЛОВНЫЕ ОБОЗНАЧЕНИЯ

- Границы субъектов РФ, МО, населенных пунктов
Границы единиц административно-территориального деления Российской Федерации
- Граница городского округа. Существующая
 - Граница городского округа. Планируемая
 - Граница городского округа. Существующая
- Объекты федеральной, региональной, местного значения*
- Объекты социальной инфраструктуры, объекты культуры, спортивные сооружения
- Объекты образования и науки
- Здания образовательных учреждений
 - Здания культуры и досугового назначения
- Объекты транспортной инфраструктуры
- Улично-дорожная сеть сельского населенного пункта
- Улицы с односторонним движением
 - Полнопробный в разрезе/полосе. Местное значение
 - Улицы в жилой застройке
 - Полнопробный в разрезе/полосе. Местное значение
- Улицы с двусторонним движением в жилой застройке
- Улицы с односторонним движением
- Автомобильная дорога
 - Полнопробный в разрезе/полосе. Местное значение
 - Улицы с односторонним движением
 - Улицы с двусторонним движением
 - Полнопробный в разрезе/полосе. Местное значение
 - Улицы в жилой застройке
 - Полнопробный в разрезе/полосе. Местное значение
- Распределительные трубопроводы для транспортировки газа
- Газовые распределительные пункты высокого давления
 - Полнопробный в разрезе/полосе. Местное значение
- Сети водоснабжения
- Подземная
 - Полнопробный в разрезе/полосе. Местное значение

МК 2647-пр от 13.03.2021					
Генеральный план городского округа Ревда Свердловской области					
Имя	Должность	Лист	Масштаб	Полн.	Дата
Ревда	Вариант	111	1:10000	09.21	09.21
И. автор	И. автор	Лист	Масштаб	Полн.	Дата
Ревда	Ревда	9	1:10000	09.21	09.21
Село Мариинск. Масштаб 1:10000					
				Страницы	Листы
				111	9 / 14
ООО "КОГТИС"					

ГЕНЕРАЛЬНЫЙ ПЛАН ГОРОДСКОГО ОКРУГА РЕВДА.
КАРТА ПЛАНИРУЕМОГО РАЗМЕЩЕНИЯ ОБЪЕКТОВ МЕСТНОГО ЗНАЧЕНИЯ.
ЛИСТ 10. ПОСЁЛОК ЛЕДЯНКА. МАСШТАБ 1:10000.

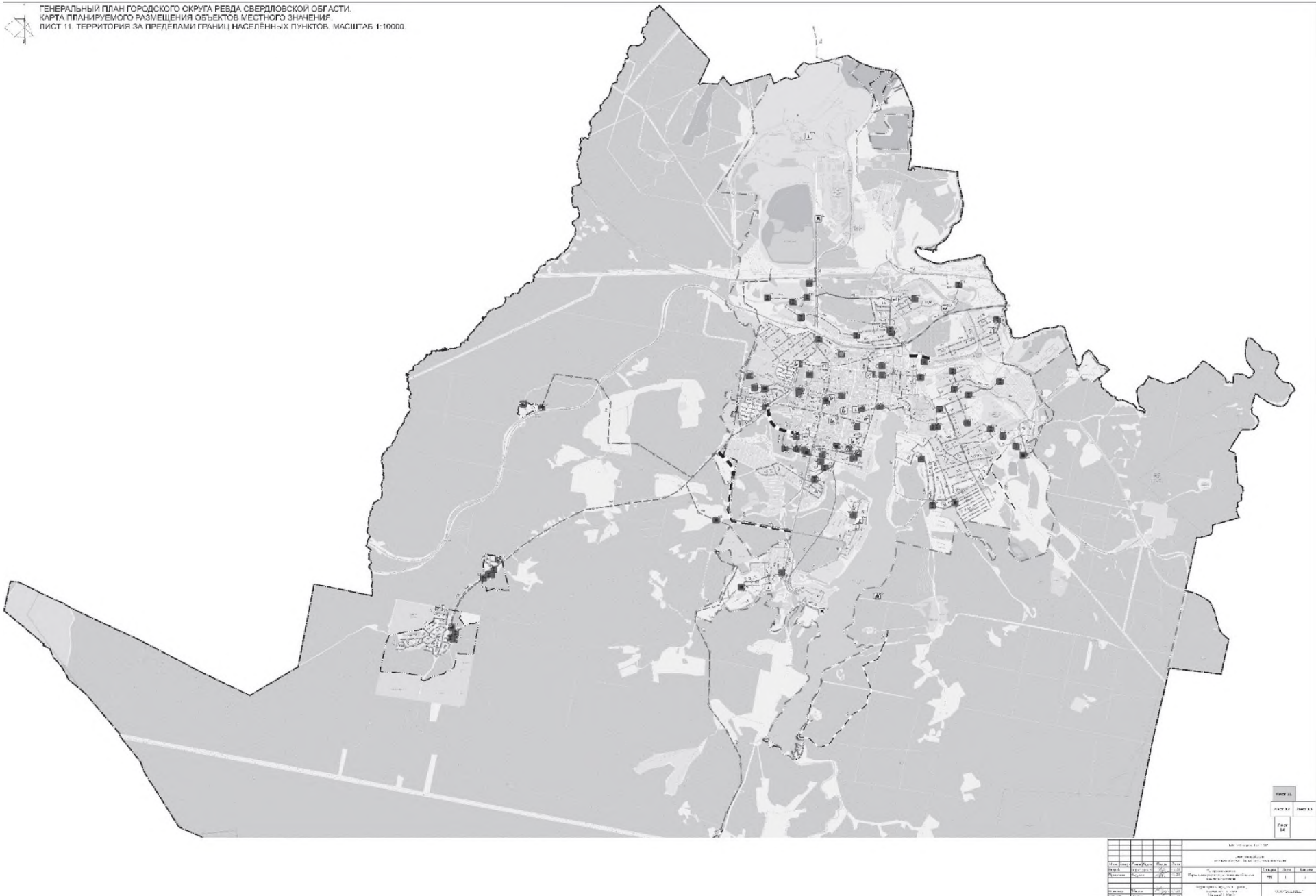


УСЛОВНЫЕ ОБОЗНАЧЕНИЯ

- Границы субъектов РФ, МО, населенных пунктов**
Границы единиц административно-территориального деления Российской Федерации
- Граница городского округа. Существующая
 - Граница населенного пункта. Планируемая
 - Граница населенного пункта. Существующая
- Объекты федерального, регионального, местного значения***
Объекты социальной инфраструктуры, отдыха и туризма, санаторно-курортного назначения
Объекты физической культуры и массового спорта
- Объект спорта, включающий раздельно нормируемые спортивные сооружения (объекты) (в т.ч. физкультурно-оздоровительный комплекс). Планируемый к размещению. Местное значение
- Объекты транспортной инфраструктуры**
Улично-дорожная сеть сельского населенного пункта
- Главная улица. Планируемый к размещению. Местное значение
 - Улица в жилой застройке. Планируемый к размещению. Местное значение
- Улично-дорожная сеть городского населенного пункта**
 Улицы и дороги местного значения. Планируемый к размещению
- Объекты трубопроводного транспорта и инженерной инфраструктуры**
Объекты добычи и транспортировки газа
- Пункт реализации газа (ПРГ). Планируемый к размещению. Местное значение
- Объекты теплоснабжения**
- Источник тепловой энергии. Планируемый к размещению. Местное значение
- Объекты водоснабжения**
- Напорная станция. Планируемый к размещению. Местное значение
 - Резервуар. Планируемый к размещению. Местное значение
- Распределительные трубопроводы для транспортировки газа**
- Газопровод распределительный высокого давления. Планируемый к размещению. Местное значение
- Сети водоснабжения**
- Водопровод. Планируемый к размещению. Местное значение

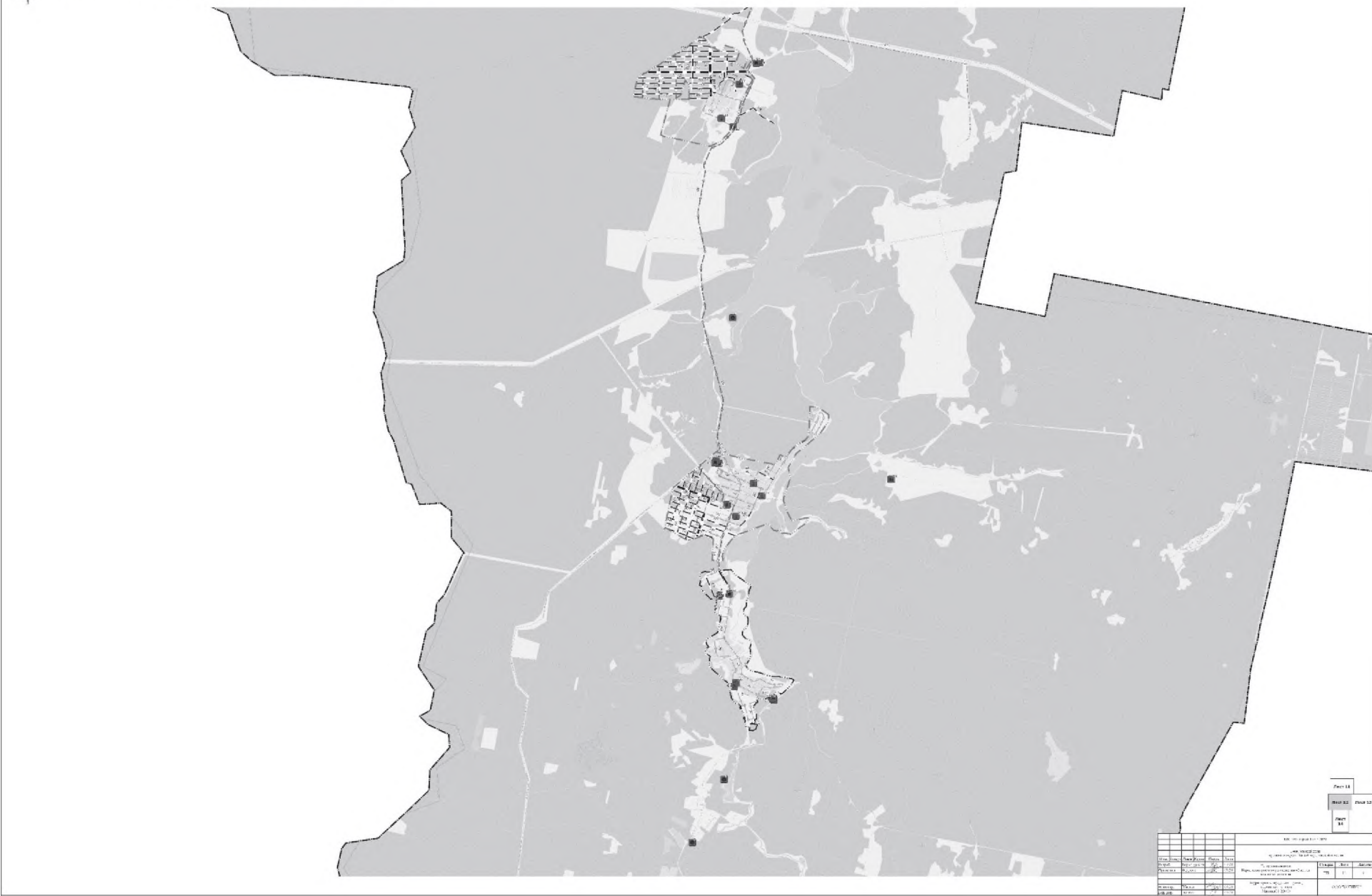
						МК 347 от от 15.03.2021			
						Генеральный план городского округа Ревда Свердловской области			
Изм.	Код. изм.	Лист	Листов	Изд.	Дата	Генеральный план городского округа Ревда Свердловской области Карта планируемого размещения объектов местного значения	Страниц	Лист	Листов
Разработ.	Валковский				09.21		11	10	14
Проектиров.	Исеев				09.21				
И. контр.	Шаров				09.21	Павлов, Ледянка Масштаб 1:10000	ООО "КОНИС"		
Ген. дир.	Валков				09.21				

ГЕНЕРАЛЬНЫЙ ПЛАН ГОРОДСКОГО ОКРУГА РЕВДА СВЕРДЛОВСКОЙ ОБЛАСТИ.
КАРТА ПЛАНИРУЕМОГО РАЗМЕЩЕНИЯ ОБЪЕКТОВ МЕСТНОГО ЗНАЧЕНИЯ.
ЛИСТ 11. ТЕРРИТОРИЯ ЗА ПРЕДЕЛАМИ ГРАНИЦ НАСЕЛЕННЫХ ПУНКТОВ. МАСШТАБ 1:10000.



Лист 11									
Лист 12									
Лист 14									
Лист 15									
Лист 16									
Лист 17									
Лист 18									
Лист 19									
Лист 20									
Лист 21									
Лист 22									
Лист 23									
Лист 24									
Лист 25									
Лист 26									
Лист 27									
Лист 28									
Лист 29									
Лист 30									
Лист 31									
Лист 32									
Лист 33									
Лист 34									
Лист 35									
Лист 36									
Лист 37									
Лист 38									
Лист 39									
Лист 40									
Лист 41									
Лист 42									
Лист 43									
Лист 44									
Лист 45									
Лист 46									
Лист 47									
Лист 48									
Лист 49									
Лист 50									
Лист 51									
Лист 52									
Лист 53									
Лист 54									
Лист 55									
Лист 56									
Лист 57									
Лист 58									
Лист 59									
Лист 60									
Лист 61									
Лист 62									
Лист 63									
Лист 64									
Лист 65									
Лист 66									
Лист 67									
Лист 68									
Лист 69									
Лист 70									
Лист 71									
Лист 72									
Лист 73									
Лист 74									
Лист 75									
Лист 76									
Лист 77									
Лист 78									
Лист 79									
Лист 80									
Лист 81									
Лист 82									
Лист 83									
Лист 84									
Лист 85									
Лист 86									
Лист 87									
Лист 88									
Лист 89									
Лист 90									
Лист 91									
Лист 92									
Лист 93									
Лист 94									
Лист 95									
Лист 96									
Лист 97									
Лист 98									
Лист 99									
Лист 100									

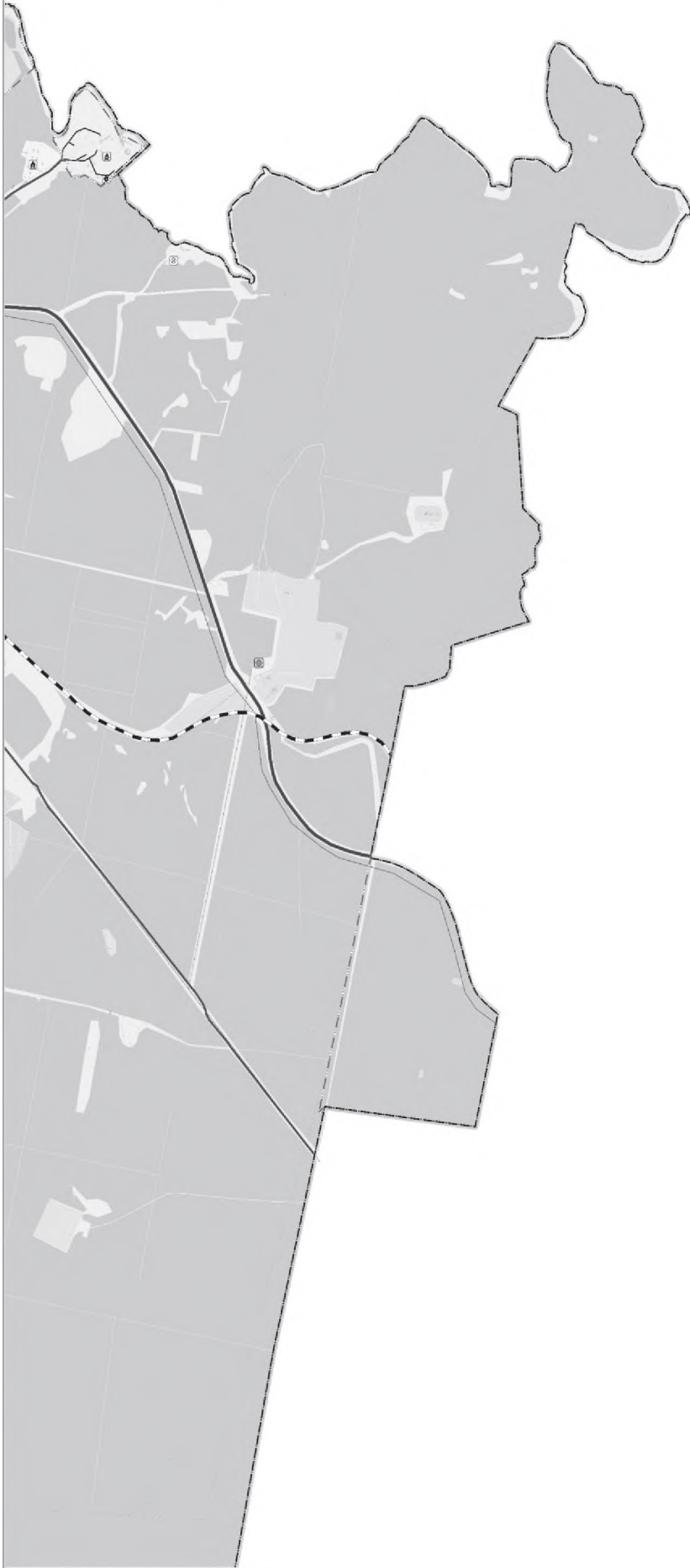
ГЕНЕРАЛЬНЫЙ ПЛАН ГОРОДСКОГО ОКРУГА РЕВДА СВЕРДЛОВСКОЙ ОБЛАСТИ.
КАРТА ПЛАНИРУЕМОГО РАЗМЕЩЕНИЯ ОБЪЕКТОВ МЕСТНОГО ЗНАЧЕНИЯ.
ЛИСТ 12. ТЕРРИТОРИЯ ЗА ПРЕДЕЛАМИ ГРАНИЦ НАСЕЛЕННЫХ ПУНКТОВ. МАСШТАБ 1:10000.



ГЕНЕРАЛЬНЫЙ ПЛАН ГОРОДСКОГО ОКРУГА РЕВДА СВЕРДЛОВСКОЙ ОБЛАСТИ									
КАРТА ПЛАНИРУЕМОГО РАЗМЕЩЕНИЯ ОБЪЕКТОВ МЕСТНОГО ЗНАЧЕНИЯ									
№ п/п	№ участка	№ участка	№ участка	№ участка	№ участка	№ участка	№ участка	№ участка	№ участка
1	10/01/001	10/01/002	10/01/003	10/01/004	10/01/005	10/01/006	10/01/007	10/01/008	10/01/009
2	10/01/010	10/01/011	10/01/012	10/01/013	10/01/014	10/01/015	10/01/016	10/01/017	10/01/018
3	10/01/019	10/01/020	10/01/021	10/01/022	10/01/023	10/01/024	10/01/025	10/01/026	10/01/027
4	10/01/028	10/01/029	10/01/030	10/01/031	10/01/032	10/01/033	10/01/034	10/01/035	10/01/036
5	10/01/037	10/01/038	10/01/039	10/01/040	10/01/041	10/01/042	10/01/043	10/01/044	10/01/045
6	10/01/046	10/01/047	10/01/048	10/01/049	10/01/050	10/01/051	10/01/052	10/01/053	10/01/054
7	10/01/055	10/01/056	10/01/057	10/01/058	10/01/059	10/01/060	10/01/061	10/01/062	10/01/063
8	10/01/064	10/01/065	10/01/066	10/01/067	10/01/068	10/01/069	10/01/070	10/01/071	10/01/072
9	10/01/073	10/01/074	10/01/075	10/01/076	10/01/077	10/01/078	10/01/079	10/01/080	10/01/081
10	10/01/082	10/01/083	10/01/084	10/01/085	10/01/086	10/01/087	10/01/088	10/01/089	10/01/090
11	10/01/091	10/01/092	10/01/093	10/01/094	10/01/095	10/01/096	10/01/097	10/01/098	10/01/099
12	10/01/100	10/01/101	10/01/102	10/01/103	10/01/104	10/01/105	10/01/106	10/01/107	10/01/108
13	10/01/109	10/01/110	10/01/111	10/01/112	10/01/113	10/01/114	10/01/115	10/01/116	10/01/117
14	10/01/118	10/01/119	10/01/120	10/01/121	10/01/122	10/01/123	10/01/124	10/01/125	10/01/126
15	10/01/127	10/01/128	10/01/129	10/01/130	10/01/131	10/01/132	10/01/133	10/01/134	10/01/135
16	10/01/136	10/01/137	10/01/138	10/01/139	10/01/140	10/01/141	10/01/142	10/01/143	10/01/144
17	10/01/145	10/01/146	10/01/147	10/01/148	10/01/149	10/01/150	10/01/151	10/01/152	10/01/153
18	10/01/154	10/01/155	10/01/156	10/01/157	10/01/158	10/01/159	10/01/160	10/01/161	10/01/162
19	10/01/163	10/01/164	10/01/165	10/01/166	10/01/167	10/01/168	10/01/169	10/01/170	10/01/171
20	10/01/172	10/01/173	10/01/174	10/01/175	10/01/176	10/01/177	10/01/178	10/01/179	10/01/180
21	10/01/181	10/01/182	10/01/183	10/01/184	10/01/185	10/01/186	10/01/187	10/01/188	10/01/189
22	10/01/190	10/01/191	10/01/192	10/01/193	10/01/194	10/01/195	10/01/196	10/01/197	10/01/198
23	10/01/199	10/01/200	10/01/201	10/01/202	10/01/203	10/01/204	10/01/205	10/01/206	10/01/207
24	10/01/208	10/01/209	10/01/210	10/01/211	10/01/212	10/01/213	10/01/214	10/01/215	10/01/216
25	10/01/217	10/01/218	10/01/219	10/01/220	10/01/221	10/01/222	10/01/223	10/01/224	10/01/225
26	10/01/226	10/01/227	10/01/228	10/01/229	10/01/230	10/01/231	10/01/232	10/01/233	10/01/234
27	10/01/235	10/01/236	10/01/237	10/01/238	10/01/239	10/01/240	10/01/241	10/01/242	10/01/243
28	10/01/244	10/01/245	10/01/246	10/01/247	10/01/248	10/01/249	10/01/250	10/01/251	10/01/252
29	10/01/253	10/01/254	10/01/255	10/01/256	10/01/257	10/01/258	10/01/259	10/01/260	10/01/261
30	10/01/262	10/01/263	10/01/264	10/01/265	10/01/266	10/01/267	10/01/268	10/01/269	10/01/270
31	10/01/271	10/01/272	10/01/273	10/01/274	10/01/275	10/01/276	10/01/277	10/01/278	10/01/279
32	10/01/280	10/01/281	10/01/282	10/01/283	10/01/284	10/01/285	10/01/286	10/01/287	10/01/288
33	10/01/289	10/01/290	10/01/291	10/01/292	10/01/293	10/01/294	10/01/295	10/01/296	10/01/297
34	10/01/298	10/01/299	10/01/300	10/01/301	10/01/302	10/01/303	10/01/304	10/01/305	10/01/306
35	10/01/307	10/01/308	10/01/309	10/01/310	10/01/311	10/01/312	10/01/313	10/01/314	10/01/315
36	10/01/316	10/01/317	10/01/318	10/01/319	10/01/320	10/01/321	10/01/322	10/01/323	10/01/324
37	10/01/325	10/01/326	10/01/327	10/01/328	10/01/329	10/01/330	10/01/331	10/01/332	10/01/333
38	10/01/334	10/01/335	10/01/336	10/01/337	10/01/338	10/01/339	10/01/340	10/01/341	10/01/342
39	10/01/343	10/01/344	10/01/345	10/01/346	10/01/347	10/01/348	10/01/349	10/01/350	10/01/351
40	10/01/352	10/01/353	10/01/354	10/01/355	10/01/356	10/01/357	10/01/358	10/01/359	10/01/360
41	10/01/361	10/01/362	10/01/363	10/01/364	10/01/365	10/01/366	10/01/367	10/01/368	10/01/369
42	10/01/370	10/01/371	10/01/372	10/01/373	10/01/374	10/01/375	10/01/376	10/01/377	10/01/378
43	10/01/379	10/01/380	10/01/381	10/01/382	10/01/383	10/01/384	10/01/385	10/01/386	10/01/387
44	10/01/388	10/01/389	10/01/390	10/01/391	10/01/392	10/01/393	10/01/394	10/01/395	10/01/396
45	10/01/397	10/01/398	10/01/399	10/01/400	10/01/401	10/01/402	10/01/403	10/01/404	10/01/405
46	10/01/406	10/01/407	10/01/408	10/01/409	10/01/410	10/01/411	10/01/412	10/01/413	10/01/414
47	10/01/415	10/01/416	10/01/417	10/01/418	10/01/419	10/01/420	10/01/421	10/01/422	10/01/423
48	10/01/424	10/01/425	10/01/426	10/01/427	10/01/428	10/01/429	10/01/430	10/01/431	10/01/432
49	10/01/433	10/01/434	10/01/435	10/01/436	10/01/437	10/01/438	10/01/439	10/01/440	10/01/441
50	10/01/442	10/01/443	10/01/444	10/01/445	10/01/446	10/01/447	10/01/448	10/01/449	10/01/450
51	10/01/451	10/01/452	10/01/453	10/01/454	10/01/455	10/01/456	10/01/457	10/01/458	10/01/459
52	10/01/460	10/01/461	10/01/462	10/01/463	10/01/464	10/01/465	10/01/466	10/01/467	10/01/468
53	10/01/469	10/01/470	10/01/471	10/01/472	10/01/473	10/01/474	10/01/475	10/01/476	10/01/477
54	10/01/478	10/01/479	10/01/480	10/01/481	10/01/482	10/01/483	10/01/484	10/01/485	10/01/486
55	10/01/487	10/01/488	10/01/489	10/01/490	10/01/491	10/01/492	10/01/493	10/01/494	10/01/495
56	10/01/496	10/01/497	10/01/498	10/01/499	10/01/500	10/01/501	10/01/502	10/01/503	10/01/504
57	10/01/505	10/01/506	10/01/507	10/01/508	10/01/509	10/01/510	10/01/511	10/01/512	10/01/513
58	10/01/514	10/01/515	10/01/516	10/01/517	10/01/518	10/01/519	10/01/520	10/01/521	10/01/522
59	10/01/523	10/01/524	10/01/525	10/01/526	10/01/527	10/01/528	10/01/529	10/01/530	10/01/531
60	10/01/532	10/01/533	10/01/534	10/01/535	10/01/536	10/01/537	10/01/538	10/01/539	10/01/540
61	10/01/541	10/01/542	10/01/543	10/01/544	10/01/545	10/01/546	10/01/547	10/01/548	10/01/549
62	10/01/550	10/01/551	10/01/552	10/01/553	10/01/554	10/01/555	10/01/556	10/01/557	10/01/558
63	10/01/559	10/01/560	10/01/561	10/01/562	10/01/563	10/01/564	10/01/565	10/01/566	10/01/567
64	10/01/568	10/01/569	10/01/570	10/01/571	10/01/572	10/01/573	10/01/574	10/01/575	10/01/576
65	10/01/577	10/01/578	10/01/579	10/01/580	10/01/581	10/01/582	10/01/583	10/01/584	10/01/585
66	10/01/586	10/01/587	10/01/588	10/01/589	10/01/590	10/01/591	10/01/592	10/01/593	10/01/594
67	10/01/595	10/01/596	10/01/597	10/01/598	10/01/599	10/01/600	10/01/601	10/01/602	10/01/603
68	10/01/604	10/01/605	10/01/606	10/01/607	10/01/608	10/01/609	10/01/610	10/01/611	10/01/612
69	10/01/613	10/01/614	10/01/615	10/01/616	10/01/617	10/01/618	10/01/619	10/01/620	10/01/621
70	10/01/622	10/01/623	10/01/624	10/01/625	10/01/626	10/01/627	10/01/628	10/01/629	10/01/630
71	10/01/631	10/01/632	10/01/633	10/01/634	10/01/635	10/01/636	10/01/637	10/01/638	10/01/639
72	10/01/640	10/01/641	10/01/642	10/01/643	10/01/644	10/01/645	10/01/646	10/01/647	10/01/648
73	10/01/649	10/01/650	10/01/651	10/01/652	10/01/653	10/01/654	10/01/655	10/01/656	10/01/657
74	10/01/658	10/01/659	10/01/660	10/01/661	10/01/662	10/01/663	10/01/664	10/01/665	10/01/666
75	10/01/667	10/01/668	10/01/669	10/01/670	10/01/671	10/01/672	10/01/673	10/01/674	10/01/675
76	10/01/676	10/01/677	10/01/678	10/01/679	10/01/680	10/01/681	10/01/682	10/01/683	10/01/684
77	10/01/685	10/01/686	10/01/687	10/01/688	10/01/689	10/01/690	10/01/691	10/01/692	10/01/693
78	10/01/694	10/01/695	10/01/696	10/01/697	10/01/698	10/01/699	10/01/700	10/01/701	10/01/702
79	10/01/703	10/01/704	10/01/705	10/01/706	10/01/707	10/01/708	10/01/709	10/01/710	10/01/711
80	10/01/712	10/01/713	10/01/714						

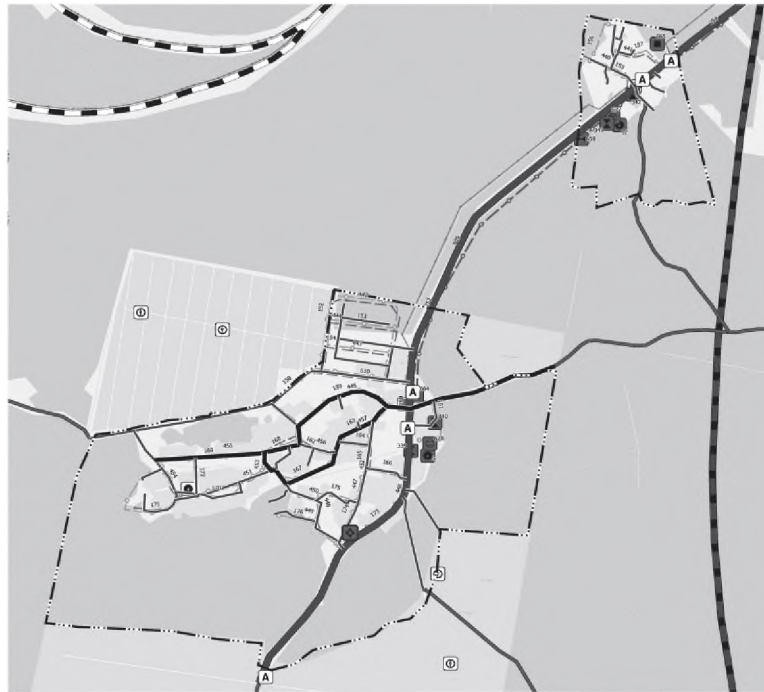


ГЕНЕРАЛЬНЫЙ ПЛАН ГОРОДСКОГО ОКРУГА РЕВДА СВЕРДЛОВСКОЙ ОБЛАСТИ
МАТЕРИАЛЫ ПО ОБОСНОВАНИЮ
КАРТА ГРАНИЦ НАСЕЛЕННЫХ ПУНКТОВ, СУЩЕСТВУЮЩИХ И СТРОЯЩИХСЯ ОБЪЕКТОВ МЕСТНОГО ЗНАЧЕНИЯ
ЛИСТ 3. ГОРОД РЕВДА. МАСШТАБ 1:10000.



ИЗМЕНЕНИЯ		ИЗМЕНЕНИЯ	
№	Дата	№	Дата
1	2010	1	2010
2	2011	2	2011
3	2012	3	2012
4	2013	4	2013
5	2014	5	2014
6	2015	6	2015
7	2016	7	2016
8	2017	8	2017
9	2018	9	2018
10	2019	10	2019
11	2020	11	2020
12	2021	12	2021
13	2022	13	2022
14	2023	14	2023
15	2024	15	2024
16	2025	16	2025
17	2026	17	2026
18	2027	18	2027
19	2028	19	2028
20	2029	20	2029
21	2030	21	2030

ГЕНЕРАЛЬНЫЙ ПЛАН ГОРОДСКОГО ОКРУГА РЕВДА СВЕРДЛОВСКОЙ ОБЛАСТИ
МАТЕРИАЛЫ ПО ОБОСНОВАНИЮ
КАРТА ГРАНИЦ НАСЕЛЕННЫХ ПУНКТОВ, СУЩЕСТВУЮЩИХ И СТРОЯЩИХСЯ ОБЪЕКТОВ МЕСТНОГО
ЗНАЧЕНИЯ
ЛИСТ 4. ПОСЁЛОК ГУСЕВКА. МАСШТАБ 1:10000



УСЛОВНЫЕ ОБОЗНАЧЕНИЯ

- Границы субъектов РФ, МО, населенных пунктов**
- Границы единиц административно-территориального деления Российской Федерации
 - Граница городского округа. Существующая
 - Граница населенного пункта. Существующая
- Объекты федерального, регионального, местного значения***
- Объекты социальной инфраструктуры, отдыха и туризма, санаторно-курортного назначения**
- Объекты здравоохранения**
- Обособленное подразделение медицинской организации, оказывающей первичную медико-санитарную помощь. Планируемый и размещение. Региональное значение
- Объекты транспортной инфраструктуры**
- Остановочные пункты общественного пассажирского транспорта**
- Остановочный пункт. Существующий, реконструируемый, строящийся. Местное значение
- Улично-дорожная сеть сельского населенного пункта**
- Главная улица. Существующий, реконструируемый, строящийся. Местное значение
 - Улица в жилой застройке. Существующий, реконструируемый, строящийся. Местное значение
- Железнодорожные пути**
- Железнодорожный путь, общего пользования. Существующий, реконструируемый, строящийся. Федеральное значение
- Автомобильные дороги**
- Автомобильные дороги регионального или межмуниципального значения. Существующий, реконструируемый, строящийся
 - Автомобильные дороги регионального или межмуниципального значения. Планируемый и размещение
 - Автомобильные дороги местного значения. Существующий, реконструируемый, строящийся
- Объекты трубопроводного транспорта и инженерной инфраструктуры**
- Объекты добычи и транспортировки газа**
- Пункт редуцирования газа (ПРГ). Планируемый и размещение. Местное значение
- Объекты водоводов**
- Очистные сооружения (КОС). Планируемый и размещение. Местное значение
 - Канализационная насосная станция (КНС). Планируемый и размещение. Местное значение
- Объекты водоснабжения**
- Возабор. Существующий, реконструируемый, строящийся. Местное значение
 - Возабор. Планируемый и размещение. Местное значение
 - Резервуар. Планируемый и размещение. Местное значение
- Электрические подстанции**
- Электрическая подстанция 10 кВ. Существующий, реконструируемый, строящийся. Местное значение
 - Трансформаторная подстанция (ТП). Существующий, реконструируемый, строящийся. Местное значение
- Линии электропередачи (ЛЭП)**
- ЛЭП 10 кВ. Существующий, реконструируемый, строящийся. Местное значение
- Сети водоотведения**
- Канализация самотечная. Планируемый и размещение. Местное значение
- Распределительные трубопроводы для транспортировки газа**
- Газопровод распределительный высокого давления. Планируемый и размещение. Местное значение
- Сети водоснабжения**
- Водопровод. Планируемый и размещение. Местное значение

МК №47 от 15.03.2021									
Генеральный план территории округа Ревда Свердловской области									
Имя	Долж.	Уч.	Лист	Масштаб	План.	Дата	Исполнительный лист		
Разработчик	Вариант	№	Дата	Материал по обоснованию			Страна	Листы	Листов
И.И.И.	Ревда	1	09.21	Генеральный план территории округа Ревда Свердловской области			111	4	14
И.И.И.	Иркутск	1	09.21	Иркутск			ООО "КОГТИНС"		

**ГЕНЕРАЛЬНЫЙ ПЛАН ГОРОДСКОГО ОКРУГА РЕВДА СВЕРДЛОВСКОЙ ОБЛАСТИ.
МАТЕРИАЛЫ ПО ОБОСНОВАНИЮ
КАРТА ГРАНИЦ НАСЕЛЕННЫХ ПУНКТОВ, СУЩЕСТВУЮЩИХ И СТРОЯЩИХСЯ ОБЪЕКТОВ МЕСТНОГО
ЗНАЧЕНИЯ
ЛИСТ 5. ПОСЁЛОК КРАСНОЯР. МАСШТАБ 1:10000.**

УСЛОВНЫЕ ОБОЗНАЧЕНИЯ

- Границы субъектов РФ, МО, населенных пунктов
Границы единиц административно-территориального деления Российской Федерации
- Граница городского округа. Существующая
- Граница населенного пункта. Существующая
- Объекты федерального, регионального, местного значения*
- Объекты социальной инфраструктуры, отдыха и туризма, санаторно-курортного назначения
- Объекты физической культуры и массового спорта**
- Объект спорта, включающий раздельно нормируемые спортивные сооружения (объекты) (в т. ч. физкультурно-оздоровительный комплекс). Планируемый к размещению. Местное значение
- Объекты здравоохранения**
- Обособленное подразделение медицинской организации, оказывающей первичную медико-санитарную помощь. Планируемый к размещению. Региональное значение
- Иные объекты федерального значения, регионального значения, местного значения**
- Места погребения**
- Кладбище. Существующий, реконструируемый, строящийся. Местное значение
- Объекты транспортной инфраструктуры**
- Остановочные пункты общественного пассажирского транспорта**
- Остановочный пункт. Существующий, реконструируемый, строящийся. Местное значение
- Улично-дорожная сеть сельского населенного пункта**
- Поселковая дорога. Существующий, реконструируемый, строящийся. Местное значение
- Улица в жилой застройке. Существующий, реконструируемый, строящийся. Местное значение
- Улица в жилой застройке. Планируемый к размещению. Местное значение
- Автомобильные дороги**
- Автомобильные дороги регионального или межмуниципального значения. Планируемый к реконструкции
- Автомобильные дороги местного значения. Существующий, реконструируемый, строящийся
- Объекты трубопроводного транспорта и инженерной инфраструктуры**
- Объекты добычи и транспортировки газа**
- Пункт регулирования газа (ПРГ). Планируемый к размещению. Местное значение
- Объекты теплоснабжения**
- Источник тепловой энергии. Существующий, реконструируемый, строящийся. Местное значение
- Источник тепловой энергии. Планируемый к размещению. Местное значение
- Объекты связи**
- Телевизионный ретранслятор. Существующий, реконструируемый, строящийся. Местное значение
- Объекты водоснабжения**
- Водозабор. Планируемый к размещению. Местное значение
- Насосная станция. Планируемый к размещению. Местное значение
- Резервуар. Планируемый к размещению. Местное значение
- Электрические подстанции**
- Электрическая подстанция 10 кВ. Существующий, реконструируемый, строящийся. Местное значение
- Трансформаторная подстанция (ТП). Существующий, реконструируемый, строящийся. Местное значение
- Трансформаторная подстанция (ТП). Планируемый к размещению. Местное значение
- Линии электропередачи (ЛЭП)**
- Линия электропередачи 6 кВ. Существующий, реконструируемый, строящийся. Местное значение
- Сети электросвязи**
- Линия связи. Существующий, реконструируемый, строящийся. Местное значение
- Распределительные трубопроводы для транспортировки газа**
- Газовые распределительный высокого давления. Планируемый к размещению. Местное значение
- Сети водоснабжения**
- Водопровод. Существующий, реконструируемый, строящийся. Местное значение
- Водопровод. Планируемый к размещению. Местное значение



						МК №17-пр от 15.03.2021				
						Генеральный план городского округа Ревда Свердловской области				
Изм.	Дата	Лист	Учтен	Поим.	Заня	Генеральный план		Сталва	Лист	Листов
Разработал	В.А.Савельев				09.21	Материалы по обоснованию		ГП	5	14
Проверил	Федосов				09.21	и строящихся объектов местного значения				
И. кат.пр.	Широва				09.21	Посёлок Краснояр. Масштаб 1:10000		ООО "КОПИКС"		
И. с.п. дир.	Рыжов				09.21					

**ГЕНЕРАЛЬНЫЙ ПЛАН ГОРОДСКОГО ОКРУГА
РЕВДА СВЕРДЛОВСКОЙ ОБЛАСТИ.
МАТЕРИАЛЫ ПО ОСНОВАНИЮ
КАРТА ГРАНИЦ НАСЕЛЕННЫХ ПУНКТОВ,
СУЩЕСТВУЮЩИХ И СТРОЯЩИХСЯ ОБЪЕКТОВ
МЕСТНОГО ЗНАЧЕНИЯ
ЛИСТ 6. ПОСЁЛОК КРЫЛАТОВСКИЙ. МАСШТАБ
1:10000.**



- Границы субъектов РФ, МО, населенных пунктов**
- Границы** единиц административно-территориального деления Российской Федерации
- Граница городского округа. Существующая
 - Граница населенного пункта. Существующая
- Объекты федерального, регионального, местного значения***
- Объекты специальной инфраструктуры, отдыха и туризма, санаторно-курортного назначения**
- Объекты физической культуры и массового спорта**
- Объект спорта, включающий раздельно планируемые спортивные сооружения (объекты) (в т. ч. физкультурно-оздоровительный комплекс). Планируемый к размещению. Местное значение
- Объекты культуры и искусства**
- Объект культурно-просветительского назначения. Существующий, реконструируемый, строящийся. Местное значение
- Объекты образования и науки**
- Дошкольная образовательная организация. Планируемый к размещению. Местное значение
 - Общеобразовательная организация. Существующий, реконструируемый, строящийся. Местное значение
- Объекты здравоохранения**
- Обособленное подразделение медицинской организации, оказывающей первичную медико-санитарную помощь. Существующий, реконструируемый, строящийся. Региональное значение
- Объекты транспортной инфраструктуры**
- Улично-дорожная сеть сельского населенного пункта**
- Главная улица. Существующий, реконструируемый, строящийся. Местное значение
 - Улица в жилой застройке. Существующий, реконструируемый, строящийся. Местное значение
 - Улица в жилой застройке. Планируемый к размещению. Местное значение
- Железнодорожные пути**
- Железнодорожный путь общего пользования. Существующий, реконструируемый, строящийся. Федеральное значение
- Автомобильные дороги**
- Автомобильные дороги регионального или межмуниципального значения. Планируемый к размещению
 - Автомобильные дороги местного значения. Существующий, реконструируемый, строящийся
- Объекты трубопроводной транспортной и инженерной инфраструктуры**
- Объекты добычи и транспортировки газа**
- Пункт регулирования газа (ПРГ). Планируемый к размещению. Местное значение
- Объекты теплоснабжения**
- Источник тепловой энергии. Существующий, реконструируемый, строящийся. Местное значение
 - Источник тепловой энергии. Планируемый к размещению. Местное значение

УСЛОВНЫЕ ОБОЗНАЧЕНИЯ

- Объекты водопотребления**
- Очистные сооружения (КОС). Планируемый к размещению. Местное значение
 - Канализационная насосная станция (КНС). Планируемый к размещению. Местное значение
- Объекты связи**
- Телевизионный ретранслятор. Существующий, реконструируемый, строящийся. Местное значение
- Объекты водоснабжения**
- Возлозбор. Планируемый к размещению. Местное значение
 - Навесная станция. Планируемый к размещению. Местное значение
 - Артезианская скважина. Существующий, реконструируемый, строящийся. Местное значение
- Электрические подстанции**
- Электрическая подстанция 6 кВ. Существующий, реконструируемый, строящийся. Местное значение
 - Трансформаторная подстанция (ТП). Существующий, реконструируемый, строящийся. Местное значение
- Линии электропередачи (ЛЭП)**
- ЛЭП 110 кВ. Существующий, реконструируемый, строящийся. Региональное значение
 - ЛЭП 35 кВ. Существующий, реконструируемый, строящийся. Местное значение
 - Линии электропередачи 6 кВ. Существующий, реконструируемый, строящийся. Местное значение
 - Линии электропередачи 6 кВ. Планируемый к размещению. Местное значение
- Сети водопотребления**
- Канализация самотечная. Планируемый к размещению. Местное значение
- Сети электросвязи**
- Линия связи. Существующий, реконструируемый, строящийся. Местное значение
- Распределительные трубопроводы для транспортировки газа**
- Газопровод распределительный высокого давления. Планируемый к размещению. Местное значение
- Сети водоснабжения**
- Возвод. Планируемый к размещению. Региональное значение
 - Возвод. Планируемый к размещению. Местное значение

NR №47409 от 13.03.2021									
Генеральный план									
Материалы по обоснованию									
Карта границ населенных пунктов, существующих и строящихся объектов местного значения									
№	Дата	Содержание	Исполнитель	Проверенный	Дата	Содержание	Исполнитель	Проверенный	Дата
1	2021	Генеральный план	И.И.И.	И.И.И.	2021	Генеральный план	И.И.И.	И.И.И.	2021
2	2021	Материалы по обоснованию	И.И.И.	И.И.И.	2021	Материалы по обоснованию	И.И.И.	И.И.И.	2021
3	2021	Карта границ населенных пунктов, существующих и строящихся объектов местного значения	И.И.И.	И.И.И.	2021	Карта границ населенных пунктов, существующих и строящихся объектов местного значения	И.И.И.	И.И.И.	2021
Исполнитель: И.И.И.							ООО "КОПИС"		
Проверенный: И.И.И.									

УСЛОВНЫЕ ОБОЗНАЧЕНИЯ

Границы субъектов РФ, МО, населенных пунктов

Границы единицы административно-территориального деления Российской Федерации


 Граница городского округа. Существующая

 Граница населенного пункта. Существующая

Объекты федерального, регионального, местного значения*


Объекты социальной инфраструктуры, отдыха и туризма, санаторно-курортного назначения

Объекты здравоохранения



 Обособленное подразделение медицинской организации, оказывающей первичную медико-санитарную помощь. Планируемый к размещению. Региональное значение

Объекты транспортной инфраструктуры


Объекты железнодорожного транспорта

 Остановочный пассажирский железнодорожный пункт. Существующий, реконструируемый, строящийся. Федеральное значение


Улично-дорожная сеть сельского населенного пункта

 Главная улица.
Существующий, реконструируемый, строящийся. Местное значение
 Улица в жилой застройке.
Существующий, реконструируемый, строящийся. Местное значение

Железнодорожные пути

 Железнодорожный путь общего пользования.
Существующий, реконструируемый, строящийся. Федеральное значение

Автомобильные дороги

 Автомобильные дороги местного значения.
Существующий, реконструируемый, строящийся

Объекты трубопроводного транспорта и инженерной инфраструктуры

Объекты добычи и транспортировки газа


 Пункт редуцирования газа (ПРГ).
Планируемый к размещению. Местное значение

Объекты водоснабжения


 Водозабор.
Существующий, реконструируемый, строящийся. Местное значение

 Водозабор.
Планируемый к размещению. Местное значение


Линии электропередачи (ЛЭП)

 ЛЭП 10 кВ. Существующий, реконструируемый, строящийся
Местное значение

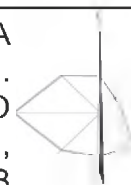
Распределительные трубопроводы для транспортировки газа

 Газопровод распределительный высокого давления.
Планируемый к размещению. Местное значение

Сети водоснабжения

 Водопровод.
Планируемый к размещению. Местное значение

**ГЕНЕРАЛЬНЫЙ ПЛАН ГОРОДСКОГО ОКРУГА РЕВДА
СВЕРДЛОВСКОЙ ОБЛАСТИ.
МАТЕРИАЛЫ ПО ОБОСНОВАНИЮ
КАРТА ГРАНИЦ НАСЕЛЕННЫХ ПУНКТОВ,
СУЩЕСТВУЮЩИХ И СТРОЯЩИХСЯ ОБЪЕКТОВ
МЕСТНОГО ЗНАЧЕНИЯ
ЛИСТ 7. ПОСЁЛОК ЕМЕЛИНО. МАСШТАБ 1:10000.**



						МК №47-гор от 15.03.2021			
						Генеральный план городского округа Ревда Свердловской области			
Изм.	кол.уч.	Лист	Челок	Подп.	Дата	Генеральный план Материалы по обоснованию Карта границ населенных пунктов, существующих и строящихся объектов местного значения	Страниц	Лист	Листов
Разраб.		Верхогурьева			09.21		ГП	7	14
Проверил		Федосов			09.21				
Н. контр.		Ширяев			09.21	Посёлок Емелино. Масштаб 1:10000	ООО "КОПТИС"		
Ген. дир.		Рычков			09.21				

ГЕНЕРАЛЬНЫЙ ПЛАН ГОРОДСКОГО ОКРУГА РЕВДА СВЕРДЛОВСКОЙ ОБЛАСТИ.
МАТЕРИАЛЫ ПО ОБОСНОВАНИЮ
КАРТА ГРАНИЦ НАСЕЛЕННЫХ ПУНКТОВ, СУЩЕСТВУЮЩИХ И СТРОЯЩИХСЯ ОБЪЕКТОВ МЕСТНОГО
ЗНАЧЕНИЯ
ЛИСТ 8. СЕЛО КУНГУРКА. МАСШТАБ 1:10000.

УСЛОВНЫЕ ОБОЗНАЧЕНИЯ

- Границы субъектов РФ, МО, населенных пунктов
Границы единиц административно-территориального деления Российской Федерации
- Граница городского округа, существующая
 - Граница городского округа, планируемая
 - Граница населенного пункта, существующая
 - Граница населенного пункта, планируемая
- Объекты федерального, регионального, местного значения*
- Объекты социальной инфраструктуры, отдыха и туризма, санаторно-курортного назначения
- Прочие объекты обслуживания
- Объект религиозной организации (обширение), планируемый к реконструкции. Местное значение
- Объекты физической культуры и массового спорта
- Объект спорта, включающий различные спортивные сооружения (объекты) (в т. ч. физкультурно-оздоровительный комплекс), планируемый к реконструкции. Местное значение
- Объекты отдыха и туризма
- Детский оздоровительный лагерь, существующий, реконструируемый, строящийся. Федеральное значение
- Объекты культуры и искусства
- Объект культурно-просветительского назначения, существующий, реконструируемый, строящийся. Местное значение
 - Объект культурно-досугового (кружковой) типа, существующий, реконструируемый, строящийся. Региональное значение
 - Объект культурно-досугового (кружковой) типа, существующий, реконструируемый, строящийся. Местное значение
- Объекты здравоохранения
- Лечебно-профилактическая медицинская организация (кроме санаторно-курортной), оказывающая медицинскую помощь в стационарных условиях, ее структурное подразделение, планируемый к реконструкции. Местное значение
 - Обширенное подразделение медицинской организации, оказывающей первичную медико-санитарную помощь, существующий, реконструируемый, строящийся. Региональное значение
- Иные объекты федерального значения, регионального значения, местного значения
- Объекты единой государственной системы предупреждения и ликвидации чрезвычайных ситуаций
- Объекты обеспечения пожарной безопасности, планируемый к реконструкции. Местное значение
- Места захоронения
- Кладбище, существующий, реконструируемый, строящийся. Местное значение
- Объекты транспортной инфраструктуры
- Основные пункты общественного пассажирского транспорта
- Остановочный пункт, существующий, реконструируемый, строящийся. Местное значение
- Улично-дорожная сеть сельского населенного пункта
- Главная улица, существующий, реконструируемый, строящийся. Местное значение
 - Главная улица, планируемый к реконструкции. Местное значение
 - Улицы в жилой застройке, существующий, реконструируемый, строящийся. Местное значение
 - Улицы в жилой застройке, планируемый к реконструкции. Местное значение
- Автомобильные дороги
- Автомобильные дороги регионального или межмуниципального значения, планируемый к реконструкции
 - Автомобильные дороги регионального или межмуниципального значения, планируемый к реконструкции
 - Автомобильные дороги местного значения, существующий, реконструируемый, строящийся
- Улично-дорожная сеть городского населенного пункта
- Улицы и дороги местного значения, планируемый к реконструкции
- Объекты трубопроводного транспорта и инженерной инфраструктуры
- Объекты добычи и транспортировки газа
- Пункт регулирования газа (ПРГ), планируемый к реконструкции. Местное значение
- Объекты теплоснабжения
- Источник тепловой энергии, существующий, реконструируемый, строящийся. Местное значение
 - Источник тепловой энергии, планируемый к реконструкции. Местное значение
- Объекты водоснабжения
- Очистные сооружения (ОС), планируемый к реконструкции. Местное значение
 - Канализационная насосная станция (КНС), планируемый к реконструкции. Местное значение
- Объекты связи
- Автоматическая телефонная станция, существующий, реконструируемый, строящийся. Местное значение
 - Телевизионный ретранслятор, существующий, реконструируемый, строящийся. Местное значение
- Объекты водоснабжения
- Вадообор, существующий, реконструируемый, строящийся. Местное значение
 - Вадообор, планируемый к реконструкции. Местное значение
 - Насосная станция, планируемый к реконструкции. Местное значение
 - Вадоуплотнитель башни, существующий, реконструируемый, строящийся. Местное значение
 - Ресурар, планируемый к реконструкции. Местное значение
- Электросетевые подстанции
- Электросетевая подстанция 110 кВ, планируемый к реконструкции. Региональное значение
 - Электросетевая подстанция 6 кВ, существующий, реконструируемый, строящийся. Местное значение
 - Трансформаторная подстанция (ТП), существующий, реконструируемый, строящийся. Местное значение
 - Трансформаторная подстанция (ТП), планируемый к реконструкции. Местное значение
- Линии электропередачи (ЛЭП)
- ЛЭП 500 кВ, существующий, реконструируемый, строящийся. Федеральное значение
 - ЛЭП 110 кВ, планируемый к реконструкции. Региональное значение
 - Линия электропередачи 6 кВ, существующий, реконструируемый, строящийся. Местное значение
- Сети водоснабжения
- Канализация замкнутая, планируемый к реконструкции. Местное значение
- Сети электрических
- Линия связи, существующий, реконструируемый, строящийся. Местное значение
- Распределительные трубопроводы для транспортировки газа
- Газопровод распределительный высшего назначения, планируемый к реконструкции. Местное значение
- Сети водоснабжения
- Вадообор, планируемый к реконструкции. Местное значение



МК 2647-09 от 15.03.2012					
Генеральный план территории округа Ревда Свердловской области					
Имя	Долг	Дата	Подп.	Дата	
Разработчик	Разработчик	05.21			Генеральный план территории округа Ревда Свердловской области
Принят	Принят	09.21			Материалы по обоснованию границ населенных пунктов, существующих и строящихся объектов местного значения
И. директор	И. директор	09.21			Село Кунгурка. Масштаб 1:10000
К. инж. арх.	К. инж. арх.	09.21			ООО "КОМТРС"

